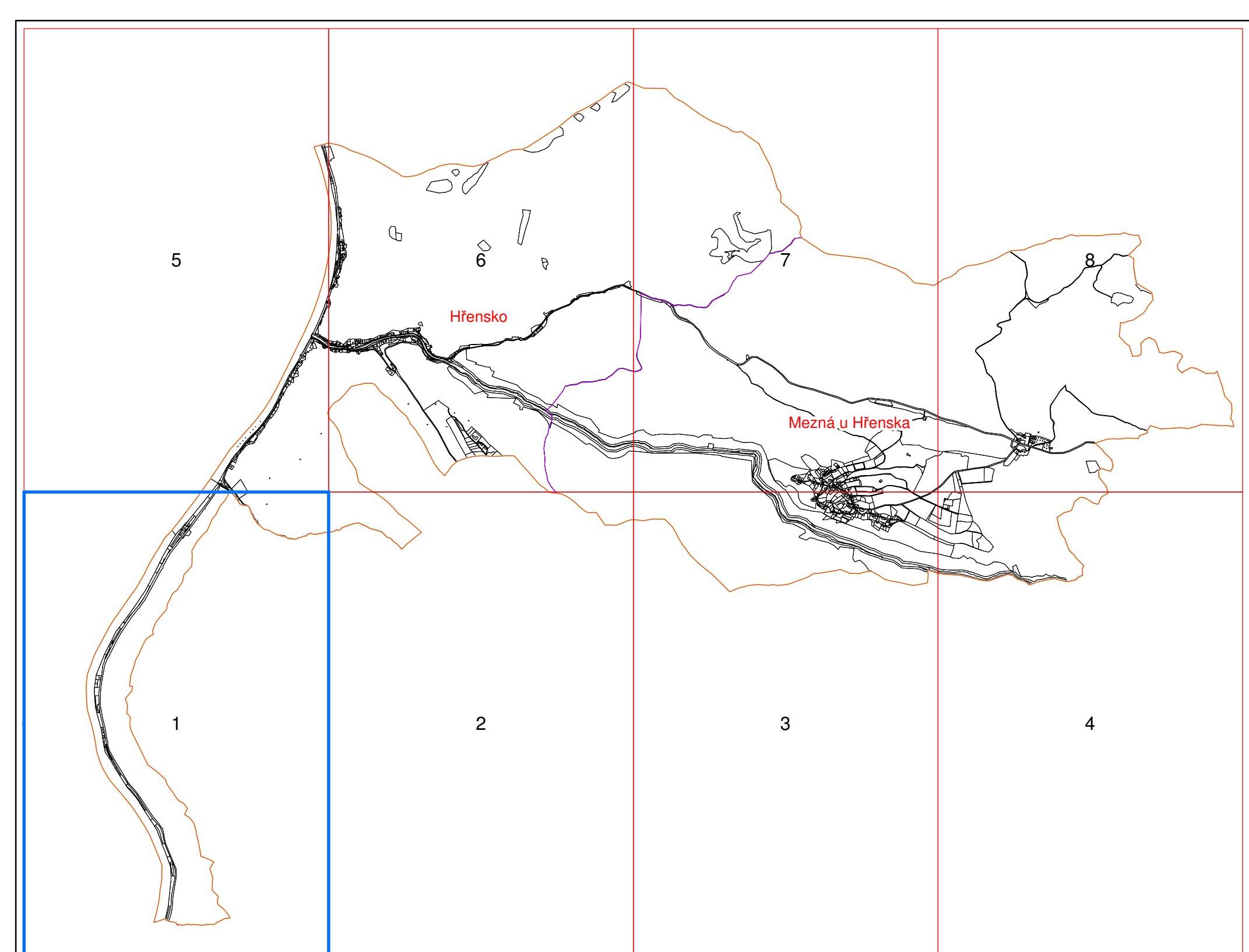
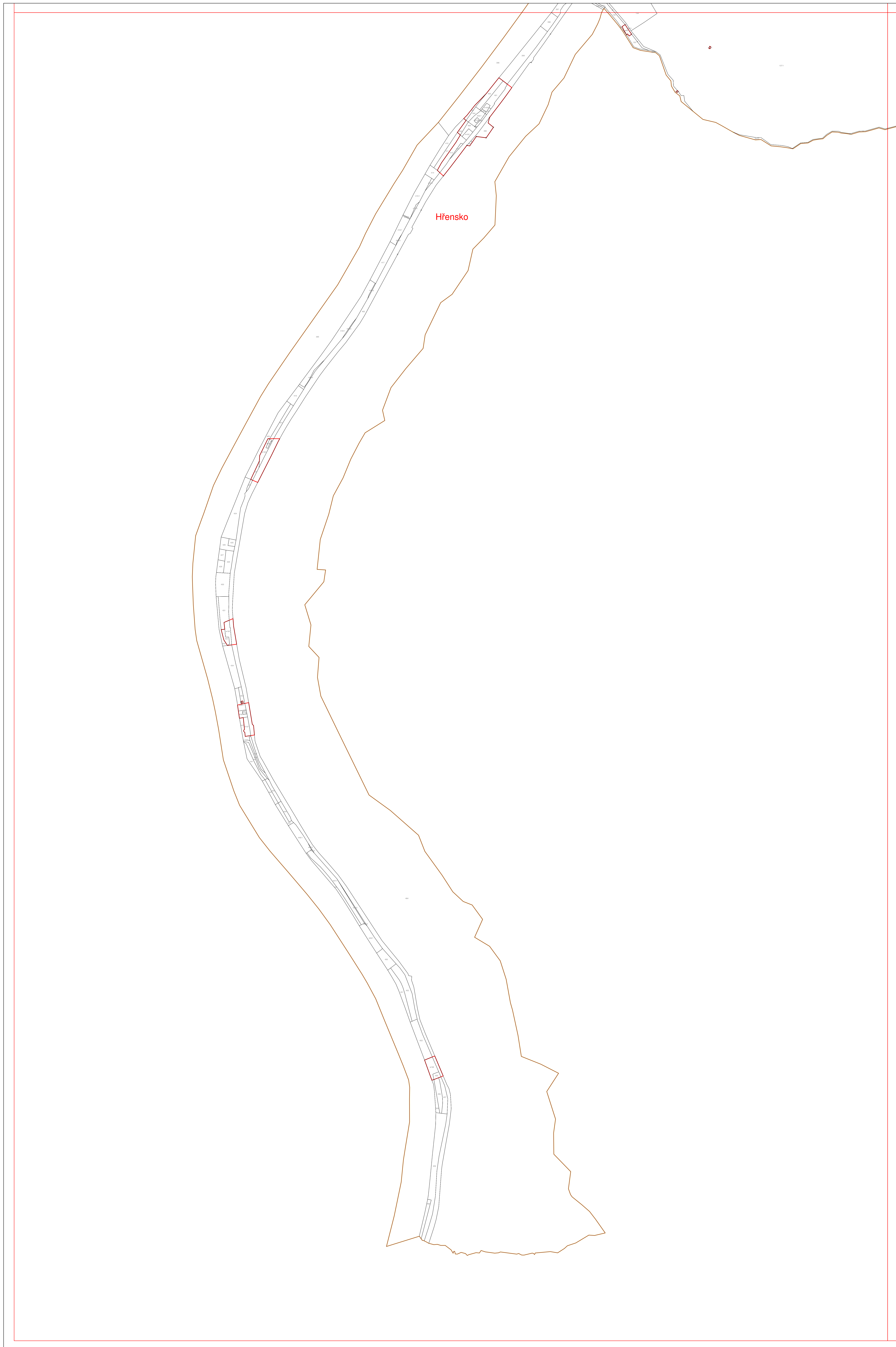



Vymezení zastavěného území Hřensko



0 0.05 0.1 0.2 0.3 0.4
kilometry

Legenda

- Vymezení zastavěného území Hřensko k 21.06.2017
- Intravilán
- Území obce
- Katastrální území
- Hranice pozemků

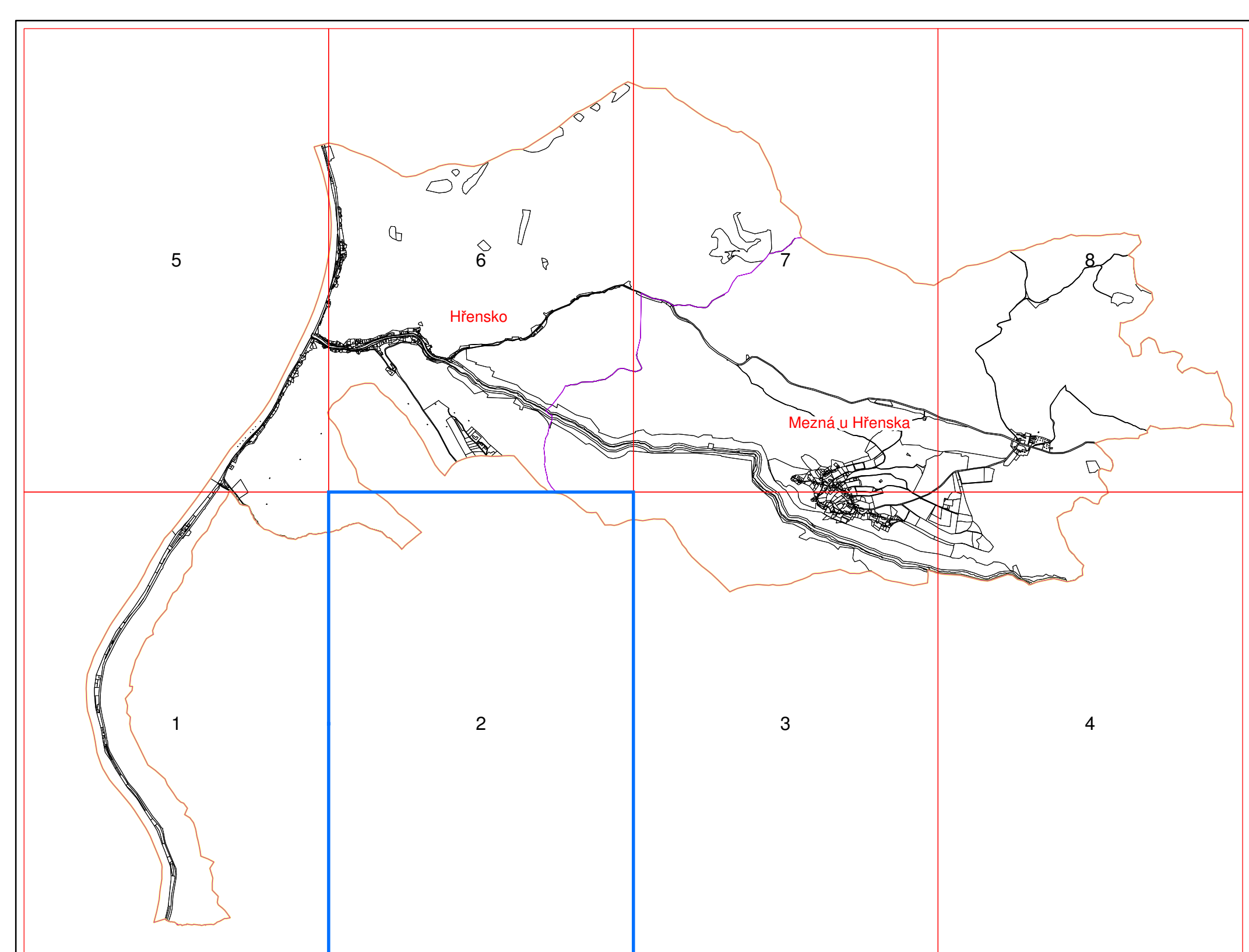



1:2 880

ZÁZNAM O ÚČINNOSTI

Správní orgán, který územní plán vydal:	Zastupitelstvo obce Hřensko
Datum nabytí účinnosti územního plánu:	13. 07. 2017
Jméno a příjmení funkce oprávněné úřední osoby pořizovatele:	Ing. Alena Singulová vedoucí oddělení Úřad územního plánování Magistrát města Děčín
Podpis a otisk úředního razítka:	 MAGISTRÁT MĚSTA DĚČÍN Oddělení územního plánování


Vymezení zastavěného území Hřensko



0 0.05 0.1 0.2 0.3 0.4
kilometry

Legenda

- Vymezení zastavěného území Hřensko k 21.06.2017
- Intravilán
- Území obce
- Katastrální území
- Hranice pozemků

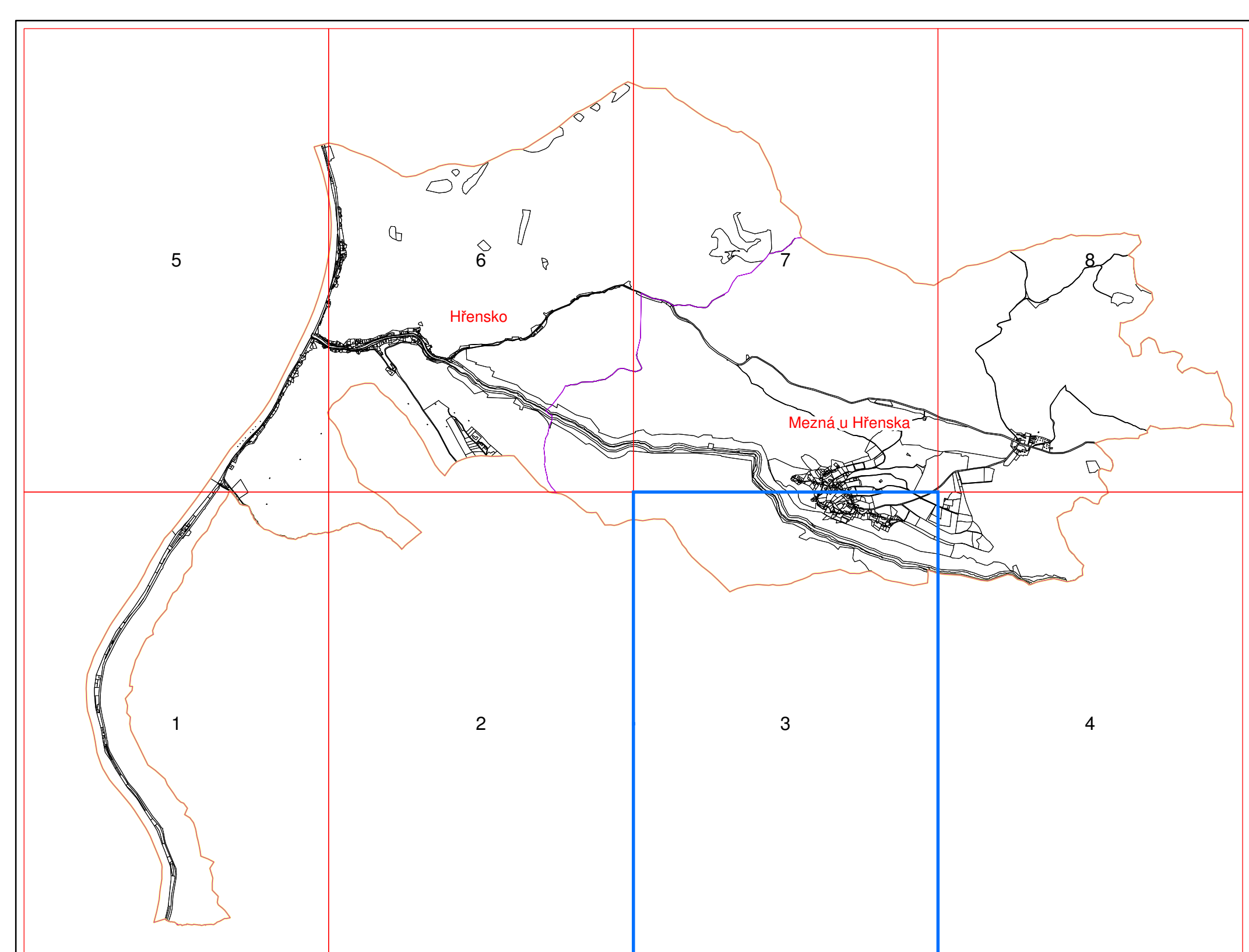



1:2 880

ZÁZNAM O ÚČINNOSTI


Správní orgán, který územní plán vydal:	Zastupitelstvo obce Hřensko
Datum nabytí účinnosti územního plánu:	13. 07. 2017
Jméno a příjmení funkce oprávněné úřední osoby pořizovatele:	Ing. Alena Singulová vedoucí oddělení Úřad územního plánování Magistrát města Děčín
Podpis a otisk úředního razítka:	 MAGISTRÁT MĚSTA DĚČÍN Oddělení územního plánování Úřad územního plánování

Vymezení zastavěného území Hřensko



0 0.05 0.1 0.2 0.3 0.4
kilometry

Legenda	
—	Vymezení zastavěného území Hřensko k 21.06.2017
•	Intravilán
	Území obce
	Katastrální území
	Hranice pozemků

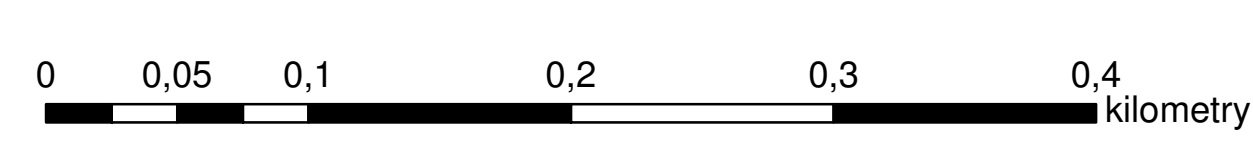
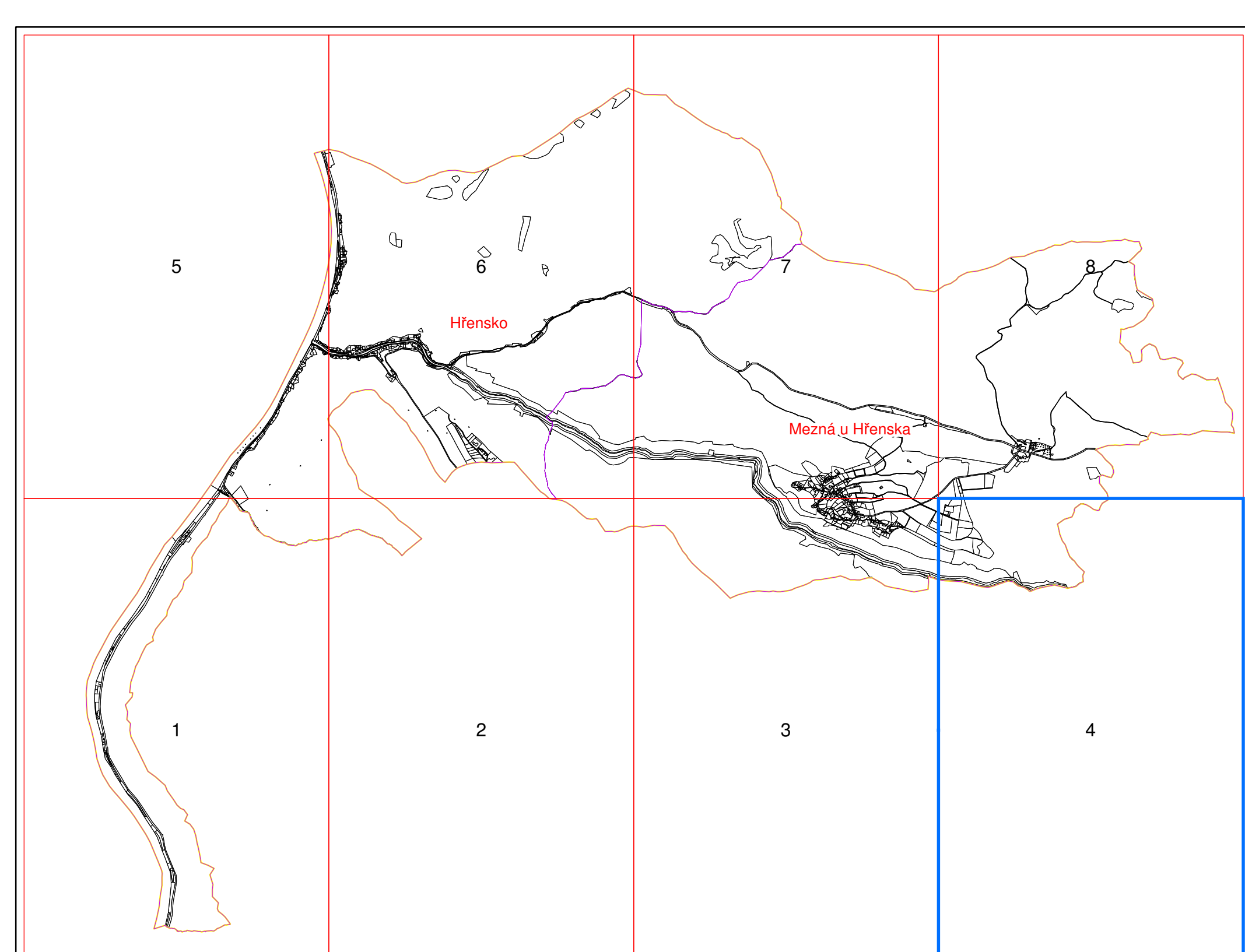



1:2 880

ZÁZNAM O ÚČINNOSTI


Správní orgán, který územní plán vydal:	Zastupitelstvo obce Hřensko
Datum nabytí účinnosti územního plánu:	13. 07. 2017
Jméno a příjmení funkce oprávněné úřední osoby pořizovatele:	Ing. Alena Singulová vedoucí oddělení Úřad územního plánování Magistrát města Děčín
Podpis a otisk úředního razítka:	MAGISTRÁT MĚSTA DĚČÍN Obor územního úřadu Úřad územního plánování

Vymezení zastavěného území Hřensko



Legenda

- Vymezení zastavěného území Hřensko k 21.06.2017
- Intravilán
- Území obce
- Katastrální území
- Hranice pozemků

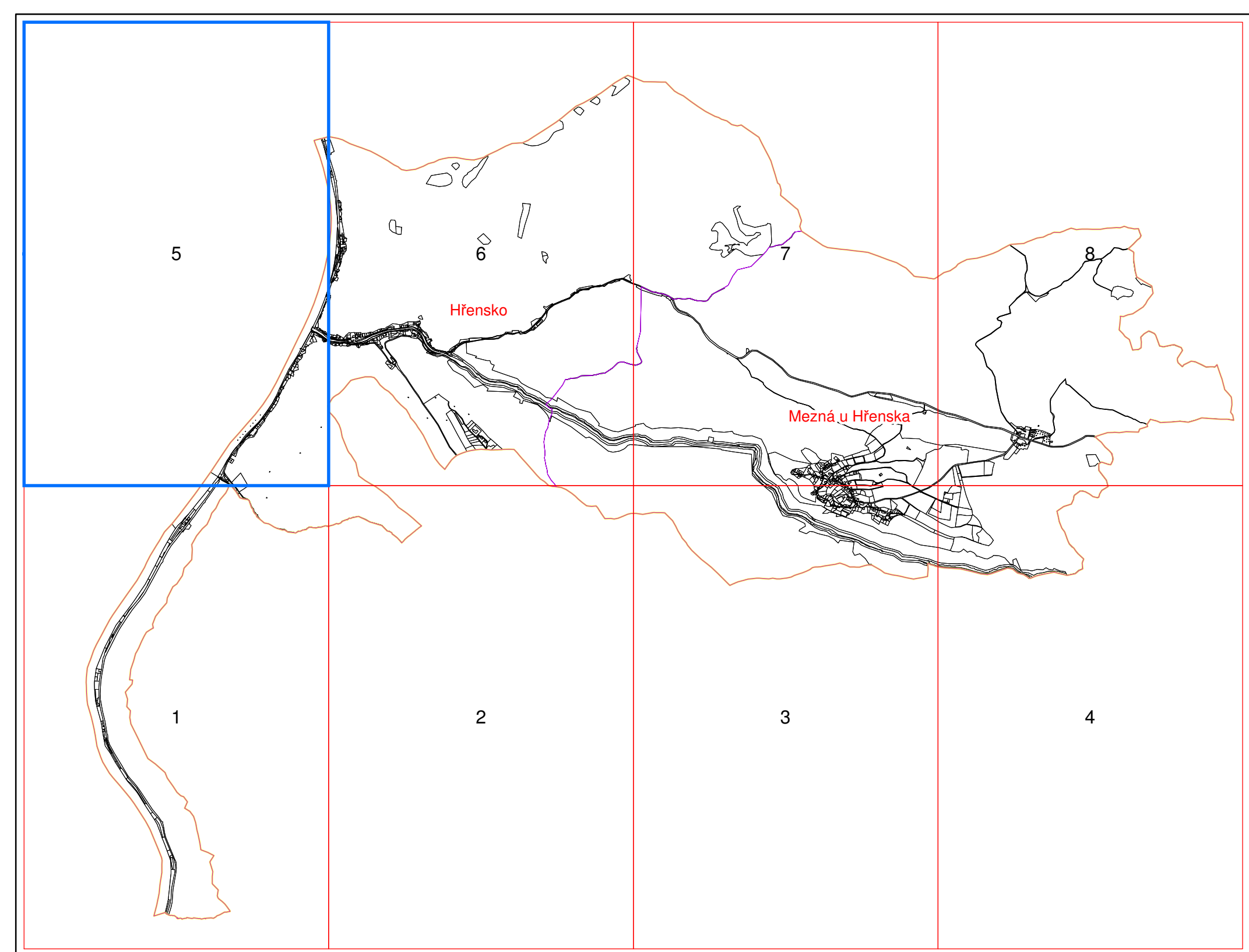



1:2 880

ZÁZNAM O ÚČINNOSTI


Správní orgán, který územní plán vydal:	Zastupitelstvo obce Hřensko
Datum nabytí účinnosti územního plánu:	13. 07. 2017
Jméno a příjmení funkce oprávněné úřední osoby pořizovatele:	Ing. Alena Singolová vedoucí oddělení Úřad územního plánování Magistrát města Děčín
Podpis a otisk úředního razítka:	 MAGISTRÁT MĚSTA DĚČÍN Oddělení územního plánování Úřad územního plánování

Vymezení zastavěného území Hřensko



0 0.05 0.1 0.2 0.3 0.4
kilometry

Legenda	
—	Vymezení zastavěného území Hřensko k 21.06.2017
•	Intravilán
	Území obce
	Katastrální území
	Hranice pozemků

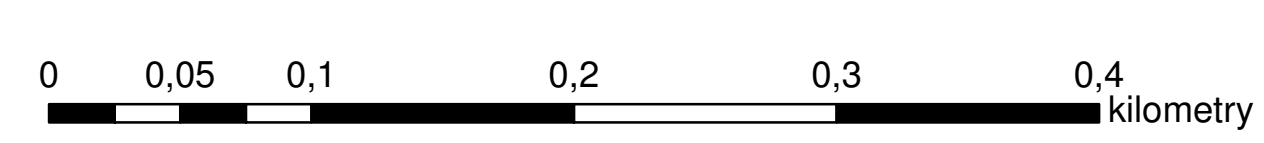
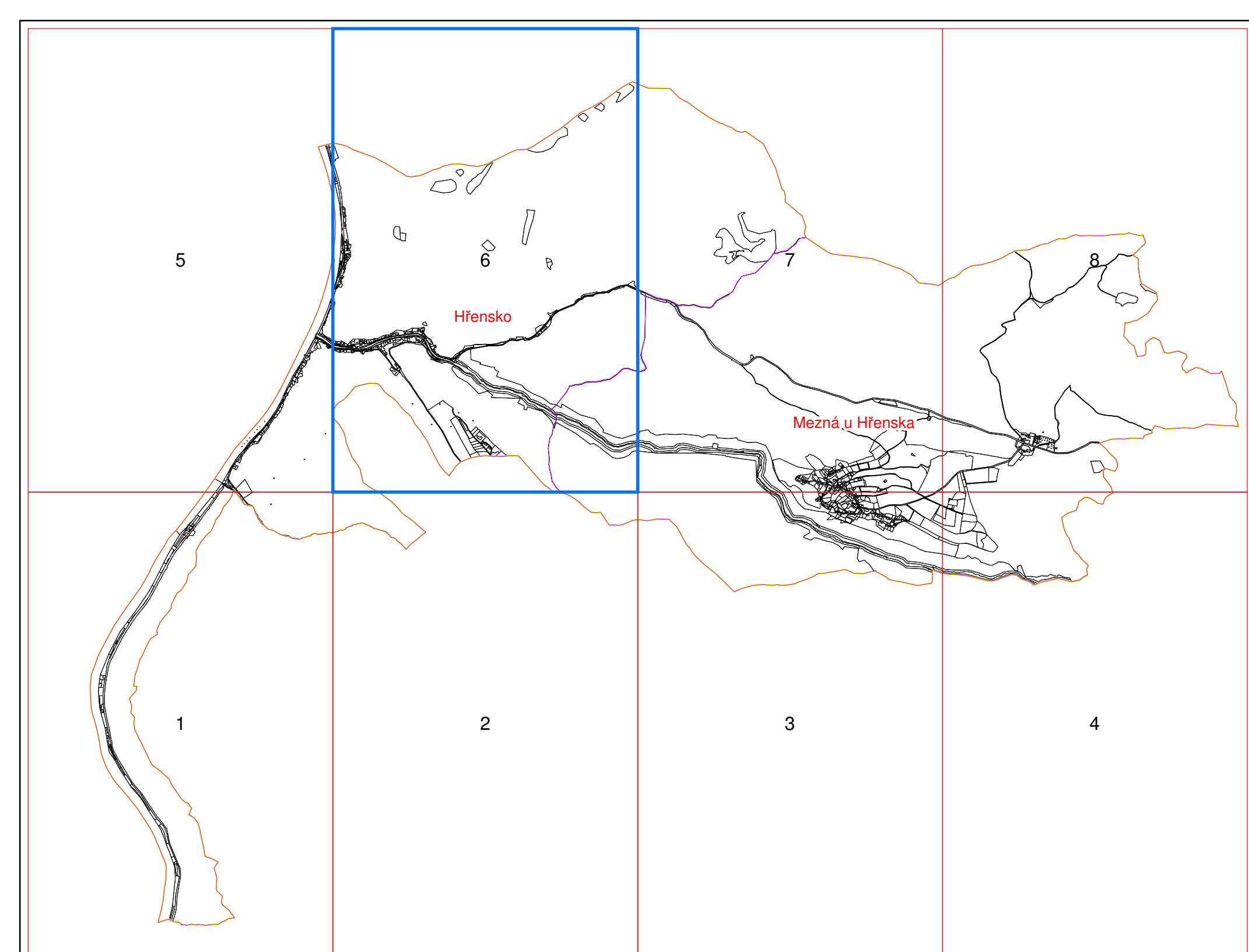
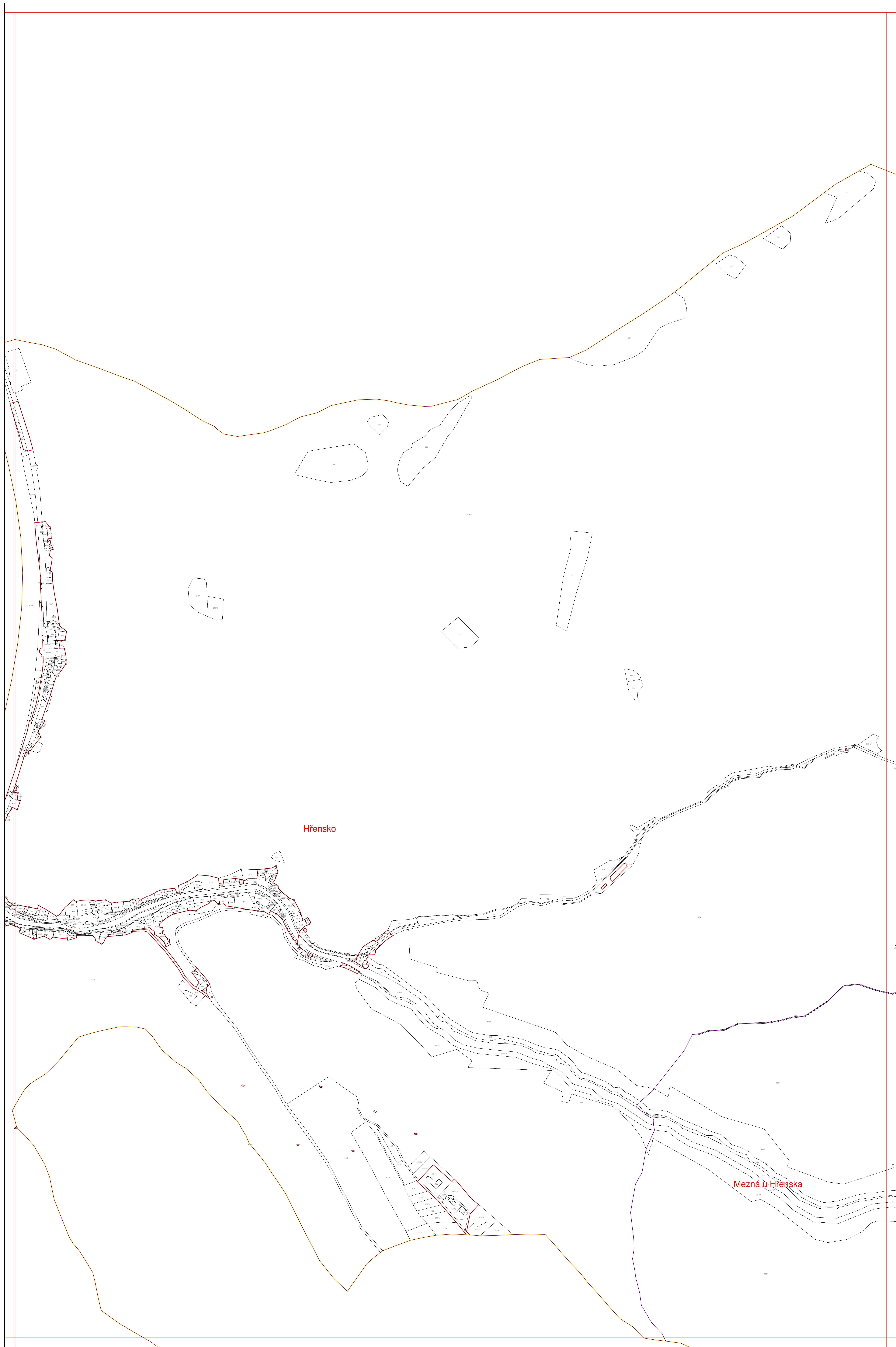


1:2 880

ZÁZNAM O ÚČINNOSTI


Správní orgán, který územní plán vydal:	Zastupitelstvo obce Hřensko
Datum nabytí účinnosti územního plánu:	13. 07. 2017
Jméno a příjmení funkce oprávněné úřední osoby pořizovatele:	Ing. Alena Singolová vedoucí oddělení Úřad územního plánování Magistrát města Děčín
Podpis a otisk úředního razítka:	 MAGISTRÁT MĚSTA DĚČÍN Oddělení územního plánování

Vymezení zastavěného území Hřensko



Legenda

- Vymezení zastavěného území Hřensko k 21.06.2017
- Intravilán
- Území obce
- Katastrální území
- Hranice pozemků

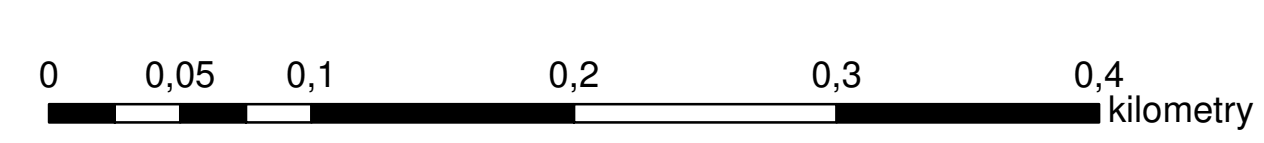
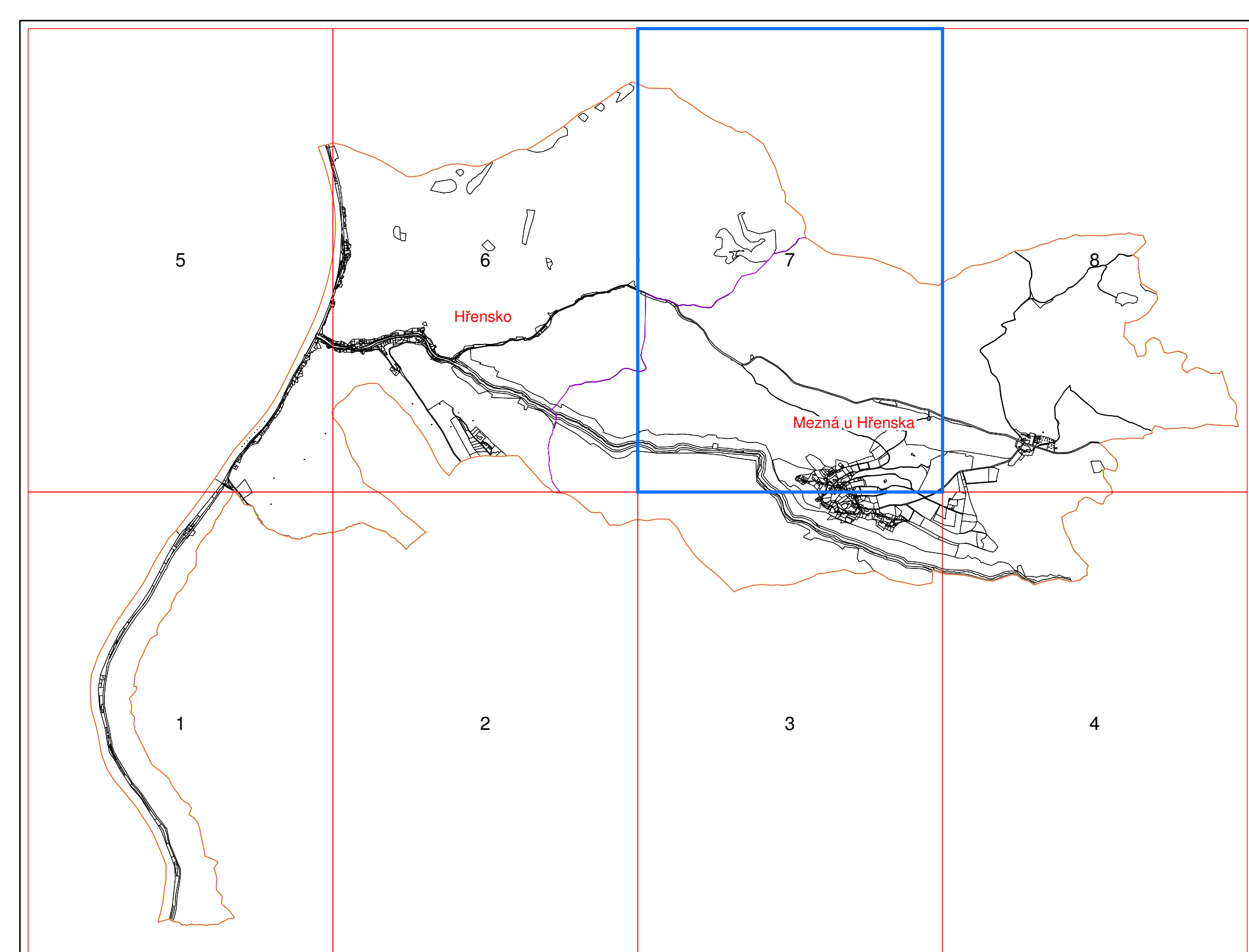
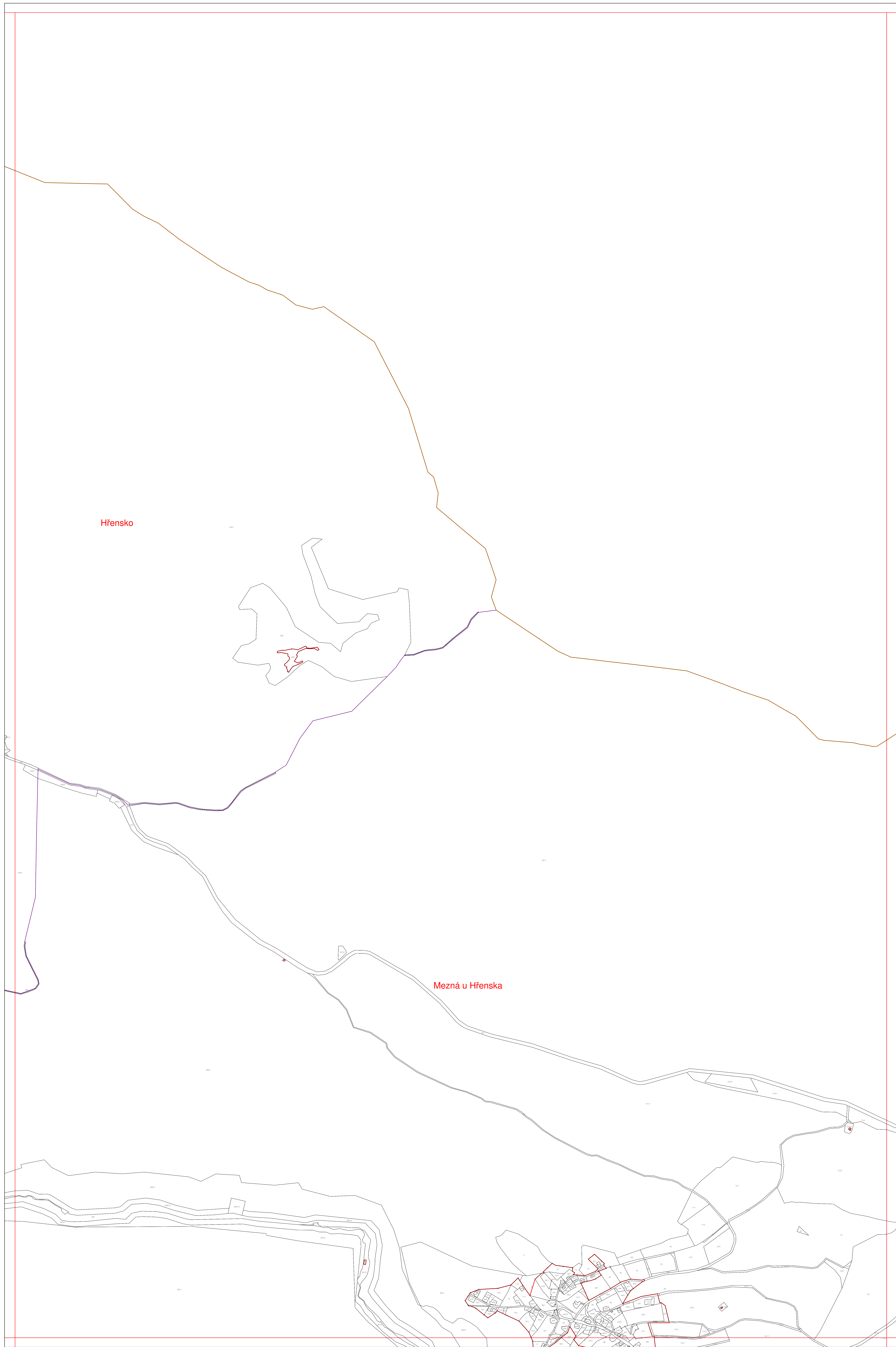


1:2 880

ZÁZNAM O ÚČINNOSTI

Správní orgán, který územní plán vydal:	Zastupitelstvo obce Hřensko
Datum nabytí účinnosti územního plánu:	13. 07. 2017
Jméno a příjmení funkce oprávněné úřední osoby pořizovatele:	Ing. Alena Singolová vedoucí oddělení Úřad územního plánování Magistrát města Děčín
Podpis a otisk úředního razítka:	 MAGISTRÁT MĚSTA DĚČÍN Oddělení územního plánování

Vymezení zastavěného území Hřensko



Legenda

- Vymezení zastavěného území Hřensko k 21.06.2017
- Intravilán
- Území obce
- Katastrální území
- Hranice pozemků

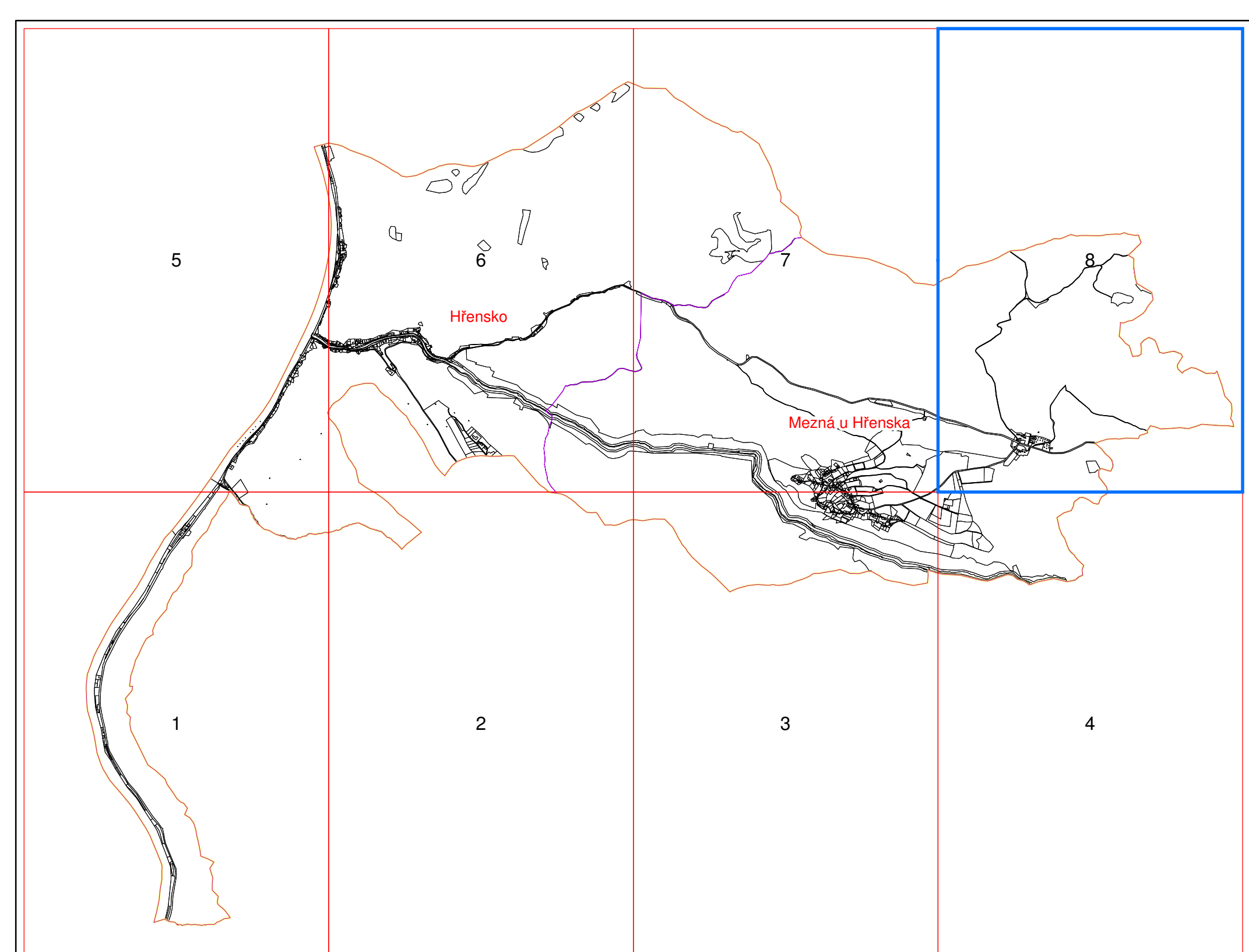
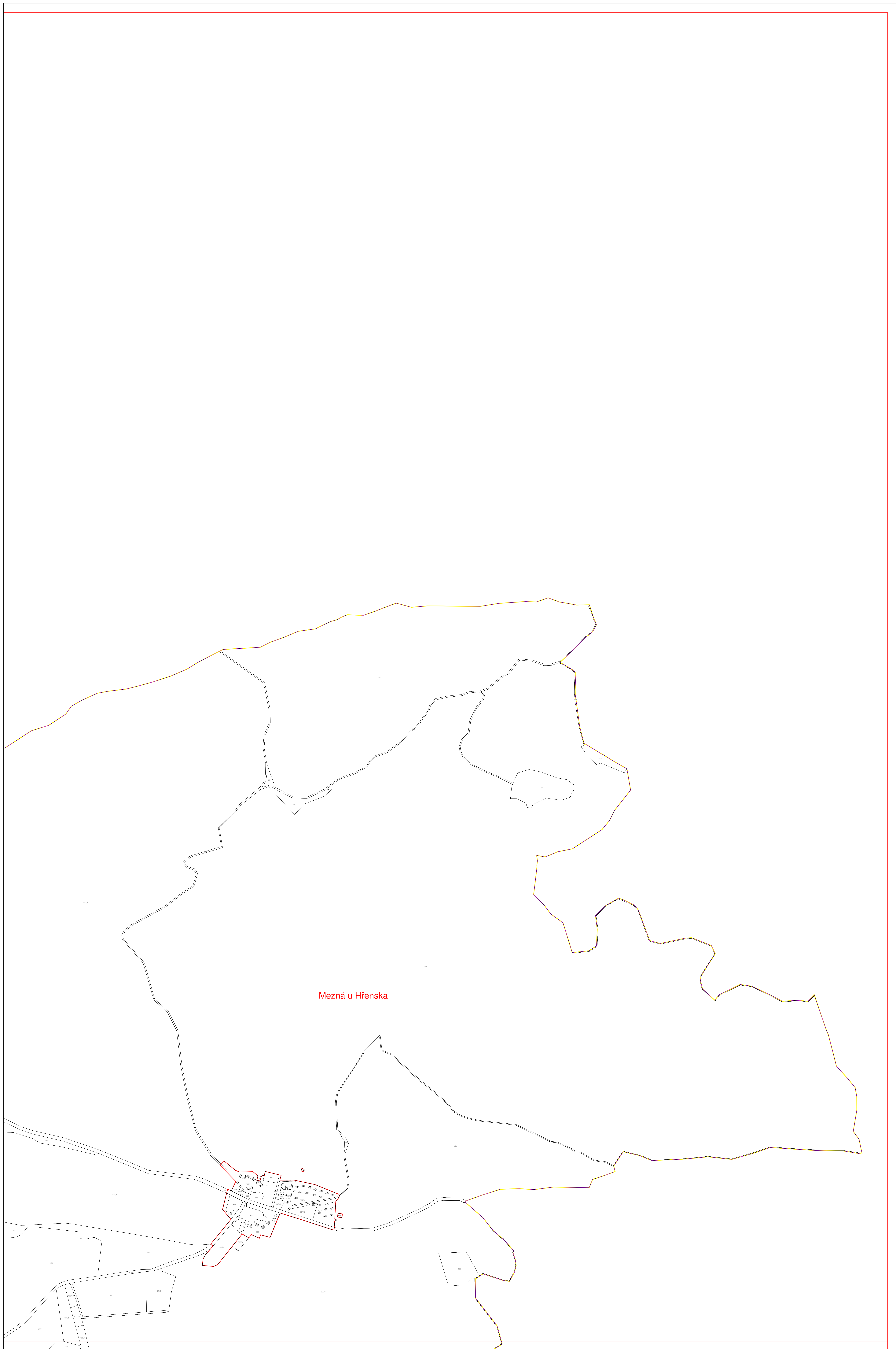


1:2 880

ZÁZNAM O ÚČINNOSTI


Správní orgán, který územní plán vydal:	Zastupitelstvo obce Hřensko
Datum nabytí účinnosti územního plánu:	13. 07. 2017
Jméno a příjmení funkce oprávněné úřední osoby pořizovatele:	Ing. Alena Singulová vedoucí oddělení Úřad územního plánování Magistrát města Děčín
Podpis a otisk úředního razítka:	MAGISTRÁT MĚSTA DĚČÍN Oddělení územního plánování

Vymezení zastavěného území Hřensko



0 0.05 0.1 0.2 0.3 0.4
kilometry

Legenda	
—	Vymezení zastavěného území Hřensko k 21.06.2017
•	Intravilán
	Území obce
	Katastrální území
	Hranice pozemků



1:2 880

ZÁZNAM O ÚČINNOSTI

Správní orgán, který územní plán vydal:	Zastupitelstvo obce Hřensko
Datum nabytí účinnosti územního plánu:	13. 07. 2017
Jméno a příjmení funkce oprávněné úřední osoby pořizovatele:	Ing. Alena Singulová vedoucí oddělení Úřad územního plánování Magistrát města Děčín
Podpis a otisk úředního razítka:	 MAGISTRÁT MĚSTA DĚČÍN Oddělení územního plánování Úřad územního plánování