



MINISTERSTVO
PRO MÍSTNÍ
ROZVOJ ČR

OBCEPRO
PROGRAM ROZVOJE OBCE

PROGRAM ROZVOJE OBCE HŘENSKO



NA OBDOBÍ LET
2016 - 2024

Program rozvoje obce Hřensko byl schválen Zastupitelstvem obce Hřensko dne 21.12.2016
- Usnesení č. 201/2016.

Úvod

Na základě nového programového období 2014 - 2020 se zastupitelé obce Hřensko rozhodli vytvořit strategický dokument, který by určil základní směřování obce a její rozvojové priority do roku 2024.

Základní myšlenkou je přiblížit vývoj obce požadavkům občanů a tím zajistit dlouhodobou perspektivu vytvářeného dokumentu. Program rozvoje obce (dale jen PRO) by přitom měl respektovat finanční možnosti obce a efektivně využívat cizí zdroje k financování opatření. PRO se skládá ze dvou částí. Z části analytické - zachycující současný stav a z části návrhové - kde jsou uvedeny cíle a opatření na základě komunitního projednání za účasti veřejnosti.

Dle domluvy s vedením obce, bude dokument zároveň v příloze obsahovat přehled možných zdrojů financování jednotlivých aktivit, potažmo opatření.



Pohled Hřensko

Zdroj: web obce

A. ANALYTICKÁ ČÁST

A.1 Charakteristika obce

1. Území

Umístění obce v rámci ČR, kraje, ORP

Hraniční obec Hřensko leží v okrese Děčín, v Ústeckém kraji, je součástí ORP Děčín.



Zdroj: mapy - google

Katastr a části obce, velikost území obce

1. k.ú. Hřensko
2. k.ú. Mezná (část obce Mezní Louka)

katastrální výměra:	1990 ha
počet obyvatel:	303 (1. 1. 2015)
počet občanů:	199
nadmořská výška:	115 m n. m.
zákl. sídelní jednotky:	3
části obce:	2
katastrální území:	2

Zdroj: web obce a Wikipedia

Vzdálenosti do spádových sídel (obec s pověřeným úřadem, ORP, kraj)

Hřensko - Děčín (okres, ORP): 14 km

Hřensko - Ústí nad Labem (kraj): 40 km



Zdroj: mapy.cz

Krajina v okolí obce, využívání krajiny, přírodní útvary, vodní toky

Hřensko je vstupní branou do Národního parku České Švýcarsko.

Malebná obec ležící na soutoku Labe a Kamenice se zcela soustředí na cestovní ruch. S nadmořskou výškou 115 m n. m. **je nejnižše položenou obcí České republiky**. Příroda, do níž je Hřensko zasazeno, je obdivuhodná. Oblíbený je mohutný kaňon Labe, z něhož vstupuje mezi skály neméně krásné údolí vinoucí se podél řeky Kamenice. Značná část obce se rozkládá v tomto údolí, které je z obou stran obklopeno vysokou hradbou skalních stěn. Díky nízkým teplotám mezi skalami se zde daří horským rostlinám, což je při nízké nadmořské výšce Hřenska raritou.

Již samotná příjezdová cesta z Děčína do Hřenska je úchvatná pro svoji nádhernou scenérii obrovského kaňonu pískovcových skal a řekou Labe. Okolní skály vystupují z kaňonu stovky metrů nad hladinu řeky a jako strážci střeží okolí. I přes velmi nízkou nadmořskou výšku vytváří okolní krajina pozoruhodný jev, díky němuž budete mít pocit jako byste byli na horách. **Hřensko je výchozím místem pro výlety na Pravčickou bránu, největší přírodní skalní most na našem kontinentu a do soutěsek řeky Kamenice, kde je možné absolvovat projíždku na lodičkách s výkladem převozníka.**

Historické události v obci

Historie oblasti, kde se nachází obec Hřensko, sahá do počátku 15. století. V roce 1408 je v písemnostech Berků z Vysoké Lípy zmínka o odbočce z České cesty ke krčmě na břehu řeky Labe. Krčma sloužila plavcům a vorařům (po několika přestavbách Panský dům-Herrenhaus).

Další písemná zmínka o Hřensku z roku 1475 je v souvislosti s přepadením tří norimberských kupců. Místo bylo dobře známé, od východu sem k Labi vedla již zmíněná odbočka České cesty. Při ústí Kamenice bylo skladiště dříví, v provozu byl i mlýn. Plavení dříví vyžadovalo i budování nutného zázemí, dřevaři a plavci si tady postavili chýše.

V letech 1530 – 1550 se na území Hřenska začali usazovat noví osadníci. Po Labi se už neplavilo jen dříví, v hřenských skladištích bylo ukládáno obilí, sklo, ale také sůl dovážená do Čech. V této době byli majiteli Salhausenové, po jejich zadlužení a úpadku získal v r. 1612 Hřensko věřitel Jan z Vartemberka, následovali Vchyničtí a Aldringenové, od r. 1664 Clary-Aldringenové.

Po smrti generála Jana Aldringena ve 30leté válce byl majetek rozdělen dědicům. Stalo se, že obyvatelé Hřenska a Mezné podléhali čtyřem vrchnostem. Až za Františka Karla r. 1709 byly všechny díly sloučeny do bynoveckého panství.

V 17. stol. vzrostl význam Hřenska jako obchodního střediska. Rozhodujícím výrobním odvětvím zůstalo zpracování dřeva. V 18. století tu stály čtyři pily, jedna z nich byla r. 1892 přeměněna na špitál při epidemii cholery. Fungovalo tady několik vazišť, dřevo se plavilo i na vzdálenější místa. Specialitou byly mohutné staleté kmeny, dodávané do námořních loděnic pro stožáry velkých plachetnic. Dřevo bylo také zpracováváno podomácku na šindele, nádobí, náradí, chmelové tyče a další zboží. V milířích uprostřed lesů se vyrábělo dřevěné uhlí a kolomaz.

Obchodovalo se i s houbami. Při obchodování s obilím zde došlo k rozvoji mlýnů. Ve Hřensku byly tři, mladší byl po požáru přestavěn na hotel U Mlýna (Zu Mühle), dnešní Klepáč. Dalším důležitým odvětvím byla těžba a zpracování pískovce, který se dovážel až do Drážďan. Lidé se živili i podlounictvím (stezka Podlounnice je známá již r. 1492). Pašovala se zde sůl, tabák, sukno a další zboží.

Po 30 leté válce se objevila přísnější opatření k zajištění hranice. Roku 1656 je ve Hřensku doložena stanice solného dohlížitelství a ve 30. letech 18. století stanice celních výběrčích. Významné bylo zavedení paroplavby, první parník proplul Hřenskem 14. 6. 1838.

Obecný rozvoj průmyslu v 19. století neměl na Hřensko výraznější vliv. Jediným průmyslovým podnikem byla chemická továrna vyrábějící barvy na ovčí vlnu a hedvábí, brzy byl objekt změněn na filiálku drážďanské firmy vyrábějící nitě do šicích strojů (byla v provozu do r. 1945). V 19. století se ve Hřensku začíná stále více rozvíjet cestovní ruch, podporovaný majitelem panství knížetem Edmundem Clary-Aldringenem. Ve 30. letech 19. století byla upravena stezka z Hřenska na Pravčickou bránu, vznikaly hotely, penziony a hostince. V r. 1862 zde založil firmu Gustav Kreibich, zabývající se mj. prodejem fotografií a pohlednic Hřenska. V roce 1898 jsou dokončeny a zpřístupněny soutěsky.

V r. 1879 vznikají v Hřensku a ve Vysoké Lípě skupiny Horského spolku pro České Švýcarsko. Jeho členové budovali stezky, cesty, vyhlídky, zábradlí, lavičky, mostky, vydávali propagační a naučné tiskoviny, organizovali různá setkání.

V letech 1786-87 byl postaven barokní kostel sv. Jana Nepomuckého, před kterým stojí socha jeho

patrona z roku 1756. Kostel byl prý postaven u restaurace ze 16. Století, přestavěné na hotel Německý dům (Deutsche Haus) z podnětu budoucího panovníka Josefa II., který se tu r. 1779 zastavil cestou do Děčína. Hotel byl po válce přejmenován na Český lev a okolo r. 1956 jej zničil požár.

Řada opatření v Německu po roce 1933 se projevila úpadkem hřenských živností. Claryové patřili ke stoupencům K. Henleina. V r. 1939 bylo Hřensko připojeno k říši a v původní textilce byla zřízena pobočka letecké továrny z Brém, pro kterou byly ve skalách vyhloubeny štoly. Během války byl u hotelu Herrenhaus vybudován most přes Kamenici a silnice spojující Hřensko s Děčínem. Koncem války tudy prošlo několik transportů vězňů z evakuovaných koncentračních táborů.

Po válce turistický ruch slábl, oživení nastalo až po rekonstrukci soutěsek v r. 1964. Postupně vzrůstala návštěvnost turistů kolísající v návaznosti na pohromy, které Hřensko ještě několikrát zasáhly. Dnes Hřensko opět žije turistickým ruchem. Se sousedním Německem ho spojuje mezinárodní silnice a přívoz.

Zdroj: web obce

2. Obyvatelstvo

Demografická situace

Počet obyvatel, vývoj

Počet obyvatel k 1.1.2015 byl 303 obyvatel.

Přirozený přírůstek/úbytek, migrační saldo

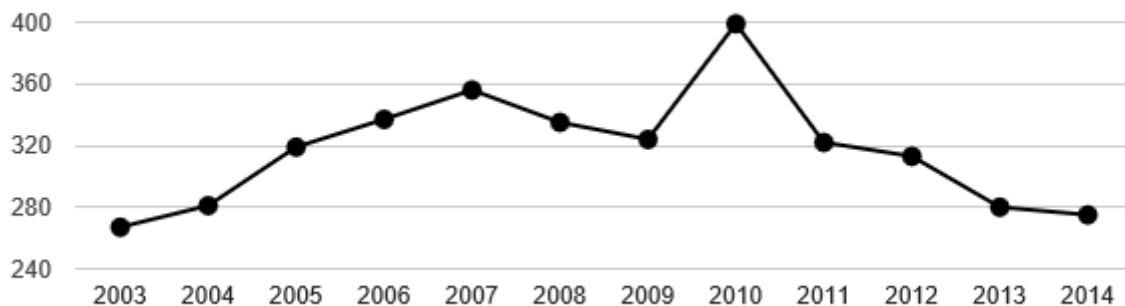
Z níže uvedené tabulky je patrné, že ve Hřensku v novodobé historii byl v letech 2000 až 2011 zaznamenán trvalý nárůst počtu obyvatel, který byl způsoben zejména migračním přírůstkem, tedy nárůstem počtu přistěhovalých oproti vystěhovalým. Od roku 2012 až dosud pak ve Hřensku zaznamenáváme trvalý pokles obyvatel, který je způsoben migračním saldem, kdy nejvíce je to patrné v roce 2013, to se vystěhovalo celkem 42 obyvatel.

1	Rok	Číslo obce	Název obce	Vznik	Stav 1.1.	Narození	Zemřelí	Přistě- hovalí	Vystě- hovalí	Přirůstek přirozený	Přirůstek migrační	Přirůstek celkový	Územní změna 1	Stav 31.12.	Územní změna 2
632	1972	562513	Hřensko	-	261	5	3	5	22	2	-17	-15	-	246	-
633	1973	562513	Hřensko	-	246	7	1	17	19	6	-2	4	-	250	-
634	1974	562513	Hřensko	-	250	6	1	18	11	5	7	12	-	262	-
635	1975	562513	Hřensko	-	262	6	4	11	28	2	-17	-15	-	247	-
636	1976	562513	Hřensko	-	247	7	2	14	19	5	-5	-	-	247	-
637	1977	562513	Hřensko	-	247	4	4	18	21	-	-3	-3	-	244	-
638	1978	562513	Hřensko	-	244	4	-	20	18	4	2	6	-	250	-
639	1979	562513	Hřensko	-	250	5	2	39	15	3	24	27	-	277	-
640	1980	562513	Hřensko	-	277	5	4	20	40	1	-20	-19	-	258	-
641	1981	562513	Hřensko	-	286	5	1	5	23	4	-18	-14	-	272	-
642	1982	562513	Hřensko	-	272	2	2	13	25	-	-12	-12	-	260	-
643	1983	562513	Hřensko	-	260	4	3	12	25	1	-13	-12	-	248	-
644	1984	562513	Hřensko	-	248	4	1	14	11	3	3	6	-	254	-
645	1985	562513	Hřensko	-	254	2	4	17	13	-2	4	2	-	256	-
646	1986	562513	Hřensko	-	256	1	2	18	21	-1	-3	-4	-	252	-
647	1987	562513	Hřensko	-	252	-	2	9	20	-2	-11	-13	-	239	-
648	1988	562513	Hřensko	-	239	1	2	6	22	-1	-16	-17	-	222	-
649	1989	562513	Hřensko	-	222	2	2	18	7	-	11	11	-	233	-
650	1990	562513	Hřensko	-	233	3	3	3	17	-	-14	-14	-	219	-
651	1991	562513	Hřensko	-	198	2	4	15	8	-2	7	5	-	203	-
652	1992	562513	Hřensko	-	203	2	5	37	14	-3	23	20	-	223	-
653	1993	562513	Hřensko	-	223	3	4	12	22	-1	-10	-11	-	212	-
654	1994	562513	Hřensko	-	212	-	1	35	21	-1	14	13	-	225	-
655	1995	562513	Hřensko	-	225	3	1	8	15	2	-7	-5	-	220	-
656	1996	562513	Hřensko	-	220	2	-	8	12	2	-4	-2	-	218	-
657	1997	562513	Hřensko	-	218	2	4	2	19	-2	-17	-19	-	199	-
658	1998	562513	Hřensko	-	199	3	2	73	39	1	34	35	-	234	-
659	1999	562513	Hřensko	-	234	3	4	11	29	-1	-18	-19	-	215	-
660	2000	562513	Hřensko	-	215	5	3	9	12	2	-3	-1	-	214	-
661	2001	562513	Hřensko	-	255	1	2	9	19	-1	-10	-11	-	244	-
662	2002	562513	Hřensko	-	244	5	3	36	9	2	27	29	-	273	-
663	2003	562513	Hřensko	-	273	4	2	15	23	2	-8	-6	-	267	-
664	2004	562513	Hřensko	-	267	2	2	33	19	-	14	14	-	281	-
665	2005	562513	Hřensko	-	281	3	1	60	24	2	36	38	-	319	-
666	2006	562513	Hřensko	-	319	1	4	69	48	-3	21	18	-	337	-
667	2007	562513	Hřensko	-	337	5	1	56	41	4	15	19	-	356	-
668	2008	562513	Hřensko	-	356	2	-	40	63	2	-23	-21	-	335	-
669	2009	562513	Hřensko	-	335	5	2	30	44	3	-14	-11	-	324	-
670	2010	562513	Hřensko	-	324	7	1	94	25	6	69	75	-	399	-
671	2011	562513	Hřensko	-	347	4	2	16	43	2	-27	-25	-	322	-
672	2012	562513	Hřensko	-	322	3	2	28	38	1	-10	-9	-	313	-
673	2013	562513	Hřensko	-	313	2	2	9	42	-	-33	-33	-	280	-
674	2014	562513	Hřensko	-	280	3	1	13	20	2	-7	-5	-	275	-
675	2015	562513	Hřensko	-	275	3	1	14	18	2	-4	-2	-	273	-

Zdroj: ČSÚ

Vývoj počtu obyvatel obce Hřensko v letech 2003 - 2014

Následující graf zobrazuje vývoj počtu obyvatel v letech 2003-2014. Z grafu je dobře patrná klesající tendence počtu obyvatel.



Zdroj: ČSÚ

Věkové složení obyvatel (podíl seniorů, dětí)

Obec		Okres		Správní obvod obce s rozšířenou působností		Celkem	v tom obyvatelstvo celkem ve věku														Průměrný věk				
KOD_OE	název obce	LAU	název okresu	KOD_ORP	název SO ORP		0-4	5-9	10-14	15-19	20-24	25-29	30-34	35-39	40-44	45-49	50-54	55-59	60-64	65-69		70-74	75-79	80-84	85+
562513	Hřensko	CZ0421	Děčín	4202	Děčín	273	15	11	11	5	22	25	21	21	29	16	24	19	20	23	8	3	-	-	40,2

Zdroj: ČSÚ

Z uvedené tabulky vyplývá, že k 31.12.2015 převládá v obci počet obyvatel středního produktivního věku 40-44 let - 29 obyvatel, což představovalo necelých 11% z celkového počtu obyvatel, další nejvíce početnou skupinou byli obyvatelé ve věku 50-54 - 24 obyvatel, což představovalo necelých 9 % z celkového počtu obyvatel a senioři ve věku 65-69 let - 23 obyvatel, což představovalo 8,4 % z celkového počtu obyvatel. Průměrný věk obyvatel pak činil 40,2 roku.

Vzdělanostní struktura

		Celkem	muži	ženy
Obyvatelstvo ve věku 15 a více let		237	139	98
z toho podle stupně vzdělání	bez vzdělání	3	2	1
	základní včetně neukončeného	53	28	25
	střední vč. vyučení (bez maturity)	63	43	20
	úplné střední (s maturitou)	57	25	32
	nástavbové studium	2	1	1
	vyšší odborné vzdělání	2	1	1
	vysokoškolské	9	4	5

Kód: PU-SLDB-2/2

Zdroj: ČSÚ

Z uvedené tabulky vyplývá, že k 31.12.2015 převládali v obci obyvatelé se středním vzděláním včetně vyučení bez maturity, celkem 63 obyvatel, což bylo 26,6 % z celkového počtu obyvatel starších 15-ti let. Další nejvíce početnou skupinu pak představovali obyvatelé s úplným středním vzděláním s maturitou - celkem 57 obyvatel, tedy 24 % z celkového počtu obyvatel starších 15-ti let. Zajímavá je také skutečnost, že necelé 4 % představovali vysokoškoláci a 1 % byli zastoupeni obyvatelé bez vzdělání.

Národnostní menšiny

Z níže uvedené tabulky vyplývá, že z osloveného počtu obyvatel uvedlo v roce 2015 celkem 102 obyvatel českou národnost, další nejvíce početnou skupinou jsou obyvatelé, kteří uvedli vietnamskou národnost celkem 56 obyvatel. Tabulka nemá přesnou vypovídající hodnotu, protože z celkového počtu 266 oslovených, celkem 103 obyvatel nevedlo žádnou národnost.

4. Obyvatelstvo podle národnosti

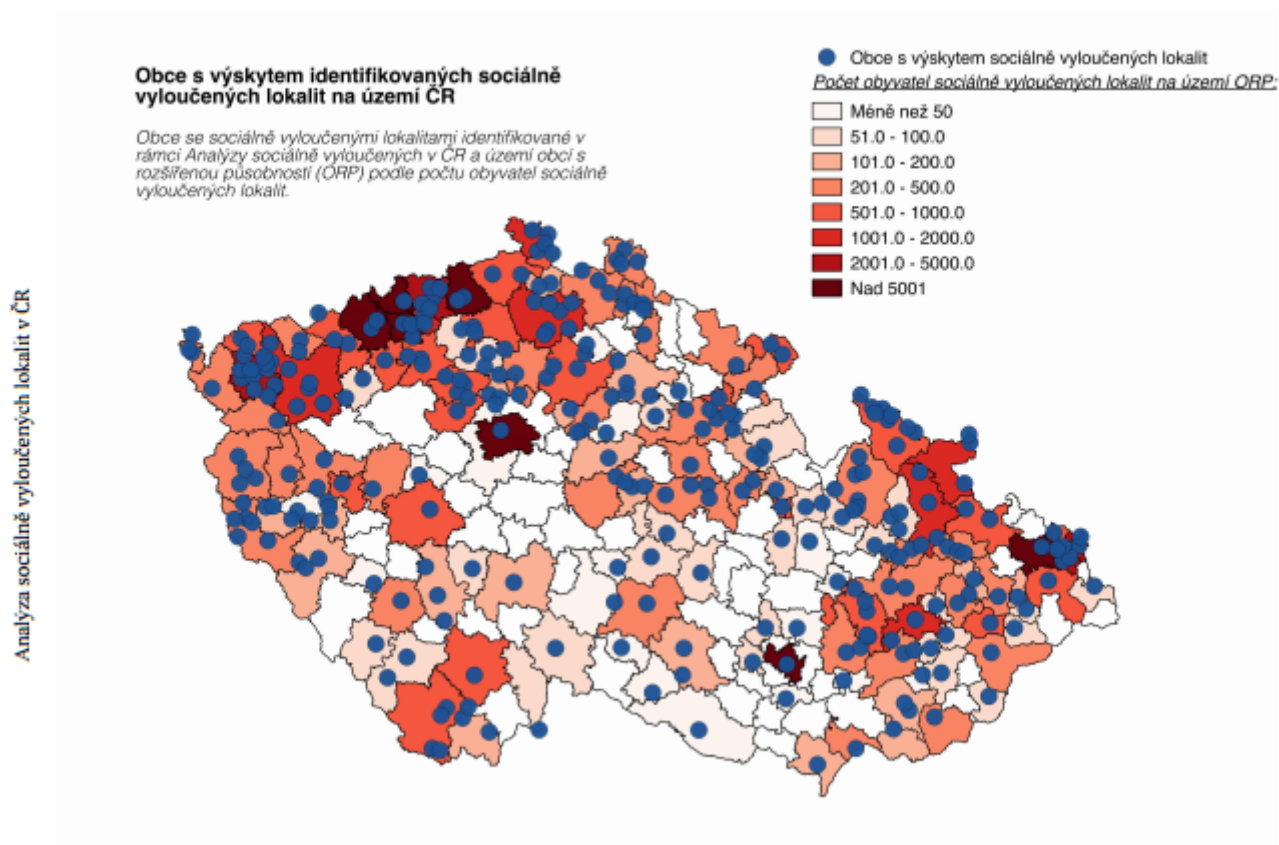
	Celkem	muži	ženy
Obyvatelstvo celkem	266	152	114
z toho národnost			
česká	102	56	46
moravská	-	-	-
slezská	-	-	-
slovenská	1	-	1
německá	-	-	-
polská	-	-	-
romská	-	-	-
ukrajinská	-	-	-
vietnamská	56	33	23
neuveдено	103	62	41

Kód: PU-SLDB-4/2

Zdroj: ČSÚ

Sociálně vyloučené lokality

Následující mapa České republiky detailně ukazuje výskyt sociálně vyloučených lokalit v rámci území obcí s rozšířenou působností (ORP) dle počtu obyvatel sociálně vyloučených lokalit na příslušném území ORP. Obec Hřensko spadá do ORP Děčín. Z uvedené mapy je patrné, že ORP Děčín patří mezi území s výskytem identifikovaných sociálně vyloučených lokalit s hustotou počtu obyvatel v rozmezí 201 až 500 obyvatel v těchto lokalitách.



Spolková, osvětová a informační činnost

Sbor dobrovolných hasičů Hřensko

Sbor dobrovolných hasičů Hřensko byl založen v r. 1882. V současné době má 37 členů a ve výjezdové jednotce je 19 hasičů. Výjezdová jednotka je zařazena jako JPO3 s výjezdem do 10 minut. Průměrně vyjíždí k 50 zásahům za rok. Kromě požárů, povodní, padlých stromů, dopravních nehod a ostatních technických zásahů vyjíždí také pro zraněné osoby ve skalách, transportuje zraněné osoby z těžko přístupných míst do prostor, odkud jsou odváženi do zdravotnických zařízení. Jednotka hřenských hasičů má proto vzhledem k různorodosti zdejší krajiny specifický výcvik pro zásah ze vzduchu, ve vodě, po zemi ale také i pod zemí.

Akce pořádané v obci

V roce 2016 již 25. ročník Novoroční jízdy - pořádá spolek Vojenská historická technika Hřensko

V roce 2016 již 38. ročník pochodu Okolím jarního Hřenska - pořádá SDH Hřensko ve spolupráci s obcí

Zahájení turistické sezony v Soutěškách

Čarodějnice na Mezné

Mezinárodní hudební festival - vystoupení dechových hudeb včetně mažorettek

Příjezd léta na Meznou

Dětský hasičský polygon u příležitosti MDD

Loučení s létem na Mezné

Tradiční závody převozníků v Soutěškách včetně ukončení turistické sezony

Chalupářské předčasné vánoce

Bludičky včetně lampionového průvodu

Rozsvícení vánočních stromů na Mezné a ve Hřensku

Mikulášská na hasičské zbrojnici

Zdroj: info z obce

Informování o dění v obci

Webové stránky obce - www.hrensko.cz a webové stránky infocentra - www.ihrensko.cz

Měsíčník HŘENSKO - MEZNÁ

Úřední deska

3. Hospodářství

Ekonomická situace

V obci bylo k 31. 12. 2015 evidováno 158 ekonomických subjektů, pouze 93 je však k tomuto datu ekonomicky aktivní. V rámci rozdělení dle právní formy převažují významně Fyzické osoby podnikající - 75 subjektů a 18 s právní formou Právnícké osoby. 84 ekonomických subjektů je zařazeno do kategorie mikropodniky (bez zaměstnanců a podnik do 10 zaměstnanců).

Struktura podnikatelských subjektů podle velikosti v obci Hřensko v roce 2014

Počet zaměstnanců	Kategorie	Absolutně	Relativně (%)
Bez zaměstnanců	Mikro-podniky	62	
do 10	Mikro-podniky	22	-
10-49	malé podniky	2	-
50-249	střední podniky	0	-
250 a více	velké podniky	0	-
nezjištěno	-	ostatní	-

Zdroj: ČSÚ

Struktura podnikatelských subjektů podle právní formy v obci Hřensko v roce 2015

Období: 31.12.2015

Registrowané podniky	Registrowané podniky	Podniky se zjištěnou aktivitou
Celkem	158	93
Fyzické osoby	128	75
Fyzické osoby podnikající dle živnostenského zákona	115	65
Fyzické osoby podnikající dle jiného než živnostenského zákona	2	1
Zemědělstí podnikatelé	.	.
Právnícké osoby	30	18
Obchodní společnosti	22	16
akciové společnosti	2	1
Družstva	.	.

Zdroj: ČSÚ

Klíčovými odvětvími jsou podnikatelské činnosti v oblasti: Ubytování, stravování a pohostinství (viz tab. Podnikatelské subjekty podle převažující činnosti). V tomto odvětví je evidováno 33 subjektů se zjištěnou aktivitou. Hned za touto činností navazuje činnost velkoobchod, maloobchod, kdy touto činností se zabývá 29 subjektů. Obec Hřensko je vstupní branou do Národního parku České Švýcarsko a aktivity navazují na poptávku požadovaných služeb v oblasti cestovního ruchu.

Další podnikatelské aktivity v obci ukazuje následující tabulka subjektů dle převažujících ekonomických činností. Z níž vyplývá, že v obci výrazně převažují služby nad ostatními činnostmi.

Struktura podnikatelských subjektů podle převažující činnosti v obci Hřensko v roce 2015

Registrowané podniky	Registrowané podniky	Podniky se zjištěnou aktivitou
Celkem	158	93
A Zemědělství, lesnictví, rybářství	2	1
B-E Průmysl celkem	5	3
F Stavebnictví	9	7
G Velkoobchod a maloobchod; opravy a údržba motorových vozidel	52	29
H Doprava a skladování	5	2
I Ubytování, stravování a pohostinství	50	33
J Informační a komunikační činnosti	.	.
K Peněžnictví a pojišťovnictví	1	.
L Činnosti v oblasti nemovitostí	8	7
M Profesionální, vědecké a technické činnosti	6	4
N Administrativní a podpůrné činnosti	2	1
O Veřejná správa a obrana; povinné sociální zabezpečení	2	1
P Vzdělávání	1	.
Q Zdravotní a sociální péče	.	.
R Kulturní, zábavní a rekreační činnosti	1	.
S Ostatní činnosti	6	2
X nezařazeno	.	.

Zdroj: ČSÚ

Zaměstnaných osob bylo dle Sčítání obyvatelstva z roku 2011 celkem 88 osob. Do ekonomicky aktivního obyvatelstva patřilo v té době ještě 26 nezaměstnaných osob. Ekonomicky neaktivní obyvatelstvo se pak dělilo na nepracující důchodce - 29 osob a 21 žáků, studentů a dětí. 69 obyvatel bylo s nezjištěnou ekonomickou aktivitou. V roce 2014 dojíždělo za prací do Hřenska dalších 70 osob a 16 naopak za prací cestovalo mimo obec.

Obyvatelstvo podle ekonomické aktivity

Obyvatelstvo podle ekonomické aktivity

		Celkem	Muži	Ženy
Ekonomicky aktivní celkem		114	69	45
zaměstnaní		88	56	32
z toho podle postavení v zaměstnání	zaměstnanci	40	26	14
v tom	zaměstnavatelé	7	4	3
	pracující na vlastní účet	29	19	10
	pracující důchodci	6	3	3
	ze zaměstnaných ženy na mateřské dovolené	1	-	1
nezaměstnaní		26	13	13
Ekonomicky neaktivní celkem		83	35	48
z toho	nepracující důchodci	29	13	16
	žáci, studenti, učni	21	10	11
Osoby s nezjištěnou ekonomickou aktivitou		69	48	21

Zdroj: ČSÚ

Rozvojovým faktorem pro ekonomiku je dostatečný prostor k podnikání a výstavbě domů. Obec Hřensko je svou polohou omezeno na stávající prostory (údolí řeky Kamenice). Dalším omezujícím faktorem je ochrana území, které z větší části spadá do NP České Švýcarsko se schváleným Plánem péče o území, řešící spíše ochranu území než rozvoj.

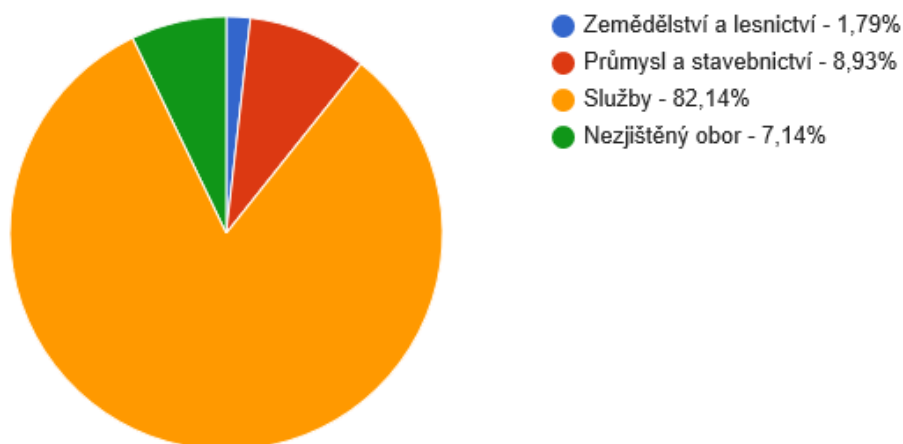
Komerční služby jsou v obci převážně zaměřeny na turistický ruch. Z tabulky Struktura zaměstnanosti vyplývá výrazný podíl služeb v obci nad ostatními odvětvími (lesnictví a průmysl). V roce 2013 byl statisticky veden rozdíl ještě větší, kdy podíl služeb činil 82,14 % ze všech činností.

Struktura zaměstnanosti v obci Hřensko podle odvětví v roce 2011 (%)

	Zemědělství a lesnictví	Průmysl a stavebnictví	Služby
Hřensko	4,55%	7,95%	54,55%
DĚČÍN	1,48%	29,83%	54,33%
Ústecký kraj	1,84%	33,98%	50,46%
ČR	2,74%	32,23%	53,87%

Zdroj: ČSÚ

Struktura podnikatelských subjektů podle odvětví v obci Hřensko v roce 2013



Zdroj: ČSÚ

Atraktivity cestovního ruchu

Obec Hřensko se nachází přímo v území v NP České Švýcarsko a je jeho vstupní branou. Tato poloha sama o sobě vytváří potenciál k cestovnímu ruchu. Na svém území má v rámci přírodních zajímavostí mnoho atraktivních míst. Mezi nejvýznamnější lze považovat Národní přírodní památku Pravčická brána. Nemá však ve svém území žádnou nemovitou památku národního významu, či světového dědictví. Je zde však dále osm památek kulturního významu. Nejznámější je barokní kostel sv. Jana Nepomuckého, před kterým stojí socha jeho patrona z roku 1756. Významným aspektem kultury v obci je i zachovalá lidová zástavba. Hřensko je velmi dobře dostupné jak z okresního města Děčín, tak z přeshraničního města Bad Schandau.

Téměř až lázeňský ráz dává obci historická zástavba hotelů a restaurací, které lemují řeku Kamenici, která se zde pravostranně vlévá do Labe. Není propto překvapením, že největší počet v místě podnikajících subjektů se orientuje do ubytování, stravování a pohostinství, což spolu s maloobchodem tvoří dominantní oblast podnikatelských aktivit. Bohužel ne všechny tyto aktivity jsou v souladu s geniem loci tohoto malebného sídla - rozsáhlá tržnice i některé jednotlivé stánky svou nabídkou výrazně zasahují do vizuálního a pocitového vnímání, působí rušivě a leckomu i kazí dojem.

Hospodářská činnost obce se soustřeďuje především na provoz na lodičkách v Edmundově a Divoké soutěse, které jsou největší atrakcí v této části Českého Švýcarska.

Registrované památky

Nalezeno: 8 okres Děčín, sídelní útvar (město/ves)/ část obce: "Hřensko, Mezná"

Číslo rejstříku	Název okresu	Sídelní útvar	čp.	Památka
15128 / 5-3849	Děčín	Mezná	čp.6	venkovská usedlost

45953 / 5-3850	Děčín	Mezná	čp.8	venkovská usedlost
39528 / 5-3852	Děčín	Mezná	čp.23	venkovská usedlost
23718 / 5-3853	Děčín	Mezná	čp.29	venkovská usedlost
40721 / 5-3855	Děčín	Mezná	čp.31	venkovská usedlost
26731 / 5-3856	Děčín	Mezná	čp.36	venkovská usedlost
28768 / 5-3857	Děčín	Mezná	čp.45	venkovská usedlost
14404 / 5-4518	Děčín	Hřensko		Kostel sv. Jana Nepomuckého

Vzhledem k vysoké atraktivitě území, je zde vybudovaná dobrá turistická infrastruktura. Dle statistických údajů poskytuje aktivně službu v ubytování, stravování a pohostinství již zmíněných 33 subjektů z 50 hlášených. Převážně se však jedná o činnosti v oblasti pohostinství. Hromadné ubytovací zařízení (11 zařízení) vykazují stoupající tendenci návštěvnosti.

Jako nedostatečné využití potenciálu území lze definovat zimní období. Chybí zde atraktivita vyžití zimních sportů a k tomu přizpůsobení turistické infrastruktury. Návštěvnost je tak velmi silně vázána na počasí v měsících červen – září. Dalším rizikovým faktorem je riziko povodní v této oblasti. Od povodně v roce 2002 postihly Hřensko ještě povodně v lednu 2003, březnu 2006, březnu 2009, červenci 2009, červnu a srpnu 2010 a poslední v červnu 2013.

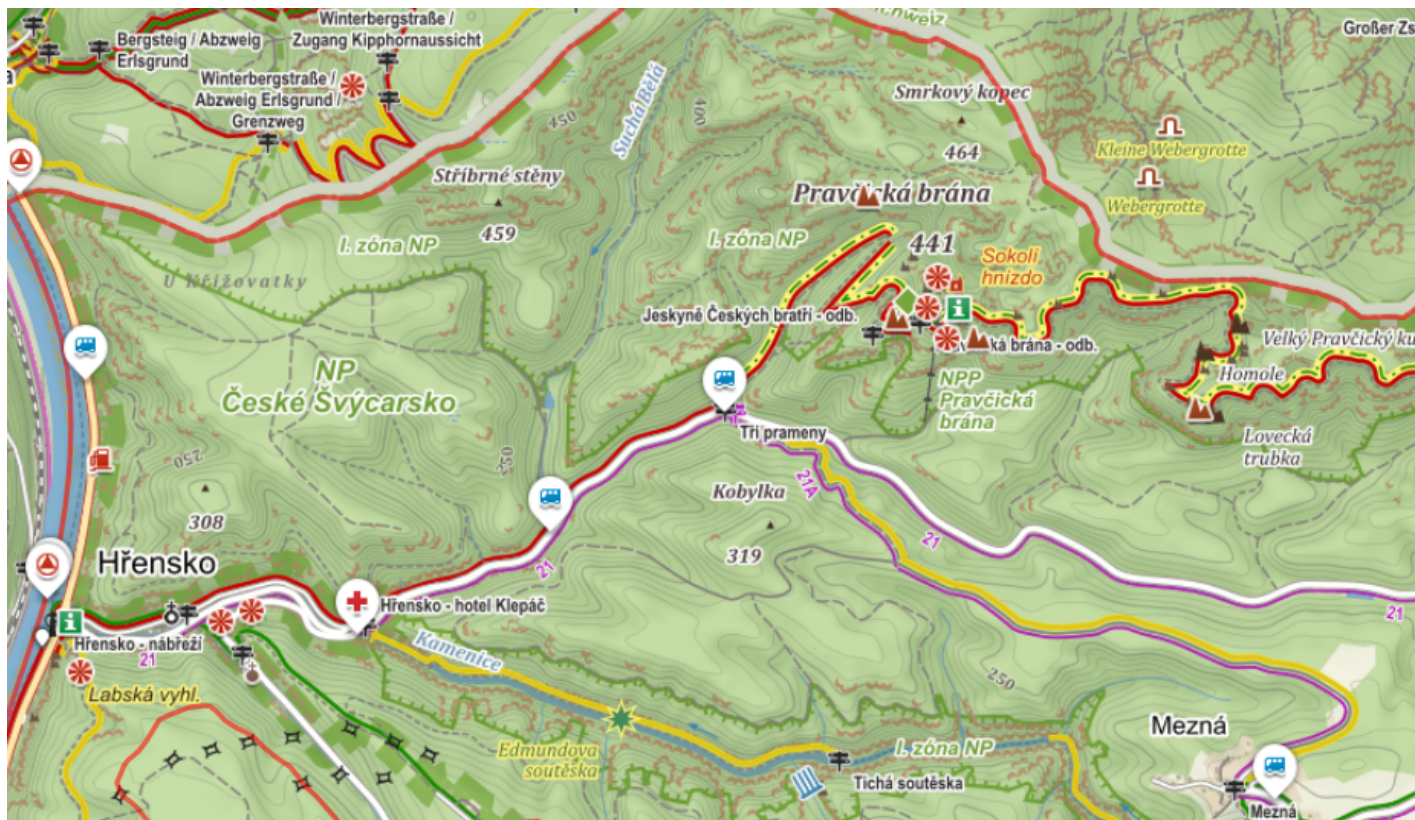
V roce 2013 klesl počet ubytovacích zařízení z 9 na 6 s největší pravděpodobností v důsledku poslední povodně, kdy voda zaplavila tyto zařízení. Vlivem této skutečnosti došlo také ke snížení celkového počtu hostů. Od roku 2014 opět dochází ke zvyšování návštěvnosti a tím i počtu zařízení poskytujících ubytování.

Kapacita a návštěvnost hromadných ubytovacích zařízení v Hřensku

	2012	2013	2014	2015
Počet zařízení	9	6	10	11
pokoje	132	114	117	.
lůžka	341	285	280	.
Hosté	7938	6 507	8 291	12 728
z toho nerezidenti	3048	2 578	2 390	5 058
Přenocování	14788	11 761	17 494	27 888
z toho nerezidenti	5829	4 732	4 648	11 689
Průměrný počet přenocování (noci)	1,9	1,8	2,1	2,2

Zdroj: ČSÚ

Značené turistické cesty jsou v obci základem ke vstupu do národního parku. Zelená turistická značka vede z obce Hřensko do Janova a končí u rozhledny. Druhá významnější je žlutá značka k Edmundově a Divoké soutěsce. Nejvýznamnější je červená turistická značka, která vede k již zmiňované NPP Pravčická brána. Obcí prochází také jediná značená cyklotrasa č. 21, která se v oblasti Tří prameny dělí na trasu č. 21 a 21A.



Zdroj: mapy.cz

Thr práce

Uchazeči o zaměstnání v evidenci úřadu práce a podíl nezaměstnaných osob

Období: 31.12.2015

	Uchazeči o zaměstnání v evidenci Úřadu práce		Podíl nezaměstnaných osob (%)		
	celkem	dosažitelní	celkem	muži	ženy
SO ORP Děčín	4 735	4 508	8,79	8,45	9,15
Děčín	3 179	3 006	9,30	8,98	9,62
Hřensko	17	17	8,29	10,38	6,06
Janov	19	19	9,22	8,49	10,00
Růžová	33	32	9,91	7,56	12,58
Hřensko k 31. 5. 2016	16	16	7,92	7,51	8,33

Zdroj: ČSÚ

Míra nezaměstnanosti v obci v roce 2015 dosahovala 8,29 %. Tato hodnota je o 0,5 % nižší než hodnota pro celé ORP Děčín. Vzhledem k této malé odchylce od průměrných hodnot lze konstatovat střední nezaměstnanost v území. Uvedená míra nezaměstnanosti odpovídá počtu 17 dosažitelných uchazečů o zaměstnání. Drobné odchylky však míra nezaměstnanosti vykazuje v letní sezoně, kdy k 30. 5. 2016 byla míra nezaměstnanosti 7,9 % a počet dosažitelných uchazečů 16. Oproti tomu se požadavek na volná místa zvýšil z 21 na 27 míst.

Další důležitou činností je zajištění provozu na hlavních parkovištích ve Hřensku: parkoviště " Pod skalou" u vchodu do Edmundovy soutěsky, "U vodopádu" (Soutěsky a Pravčická brána) a velké parkoviště na Mezní Louce, kde mohou parkovat také autobusy i karavany a které je výchozím bodem do Divoké soutěsky a na Pravčickou bránu.

4. Infrastruktura

Technická infrastruktura

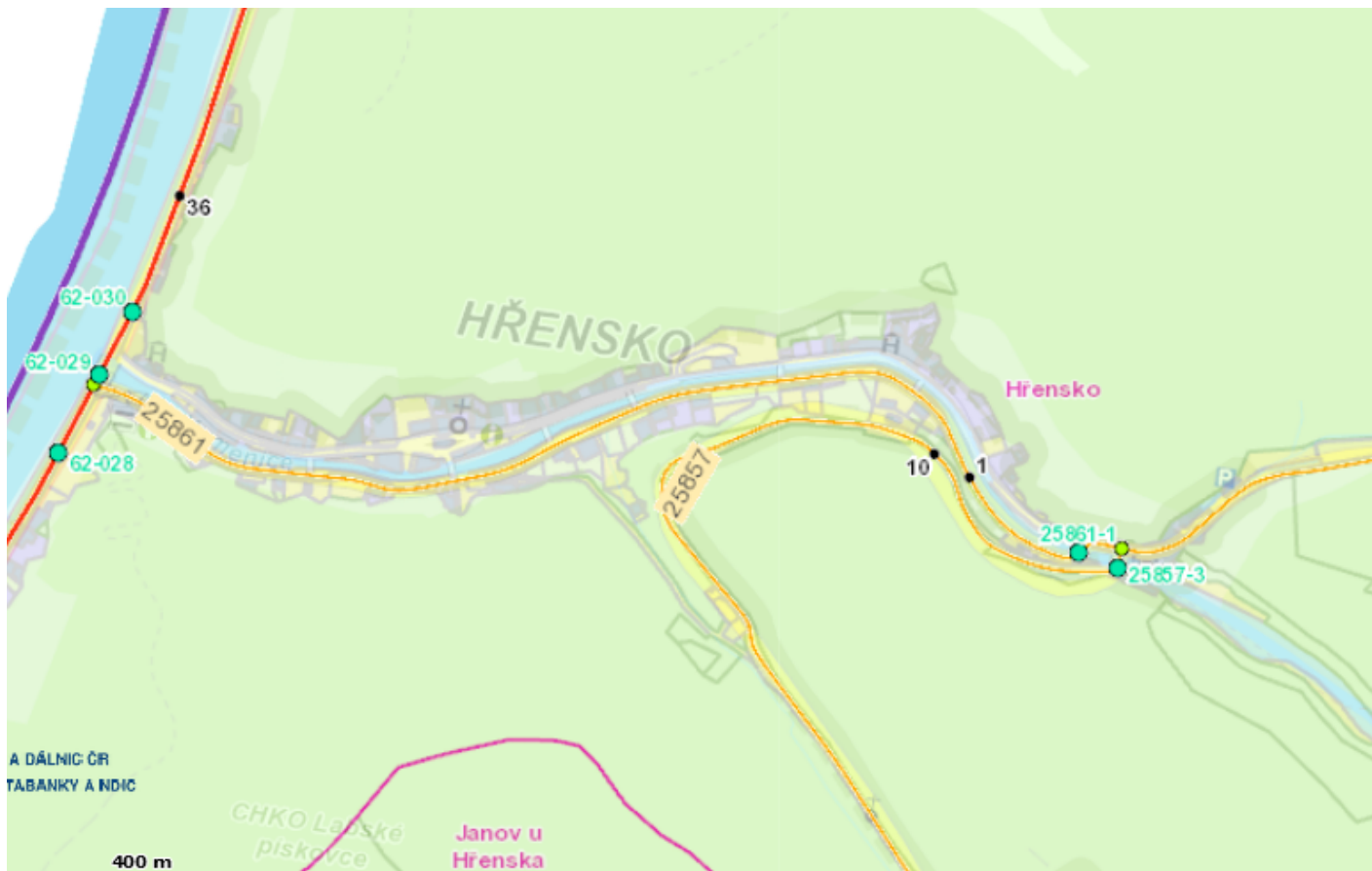
V obci je zaveden vodovod, a částečně kanalizace. Obec je členem Severočeské vodárenské společnosti, která zabezpečuje provoz vodovodu společností Severočeské vodovody a kanalizace, a. s.

Obec má v rámci odpadového hospodářství zaveden tzv. poplatkový systém. Je sama správcem tohoto poplatku. Odvoz a likvidace komunálního odpadu je zajištěn dodavatelsky svozovou firmou. Systém sběru, shromažďování, třídění a odstranění je řešen OZV 1/2016. Nebezpečné složky komunálního odpadu jsou sváženy min. dvakrát ročně z určených míst předem vyhlášených.

Dopravní infrastruktura

Hlavní komunikací, která protíná obec je silnice III. třídy č. 25861 ve směru od Hřenska na Mezní Louku. Její začátek vychází z komunikace č. I/62 Děčín - Bad Schandau (podél Labe) a pokračuje podél řeky Kamenice (levobřežní) do míst, kde se na tuto cestu napojí komunikace III. třídy č. 25857 ze směru od Janova.

Katastrem obce prochází také lokální dopravní uzel - křižovatka silnic I. třídy č. 62, která spojuje Děčín s Pirnou a Drážďanami.



Zdroj: mapy.cz

Hlavní komunikace je v majetku společnosti Správy údržby silnic Ústeckého kraje. Jediné sčítání dopravy proběhlo na úseku komunikace č. I/62, a to v úseku Loubí – Státní hranice. Celkové denní zatížení vozidel bylo 2253 vozidel za den. Dále v obci bylo zaznamenáno v roce 2015 – 13 dopravních nehod, což je nejvíc za poslední čtyři roky (2014 – 12 nehod, 2013 – 6 nehod, 2012 – 10 nehod). Při těchto nehodách došlo k lehkému zranění 5 osob.

Základní parametry intenzity dopravy pro komunikaci I/62 ukazuje tabulka z celostátního šetření provedeného v roce 2010 (www.rsd.cz - Sčítání dopravy 2010).

Sčítání dopravy 2010 (sč.úsek: 4-2250)														... význam zkratk			
Roční průměr denních intenzit dopravy		LN	SN	SNP	TN	TNP	NSN	A	AK	TR	TRP	TV	O	M	SV		
RPDI - všechny dny	voz/den	115	22	1	39	13	22	29	0	1	0	242	1 968	43	2 253		
		LN	SN	SNP	TN	TNP	NSN	A	AK	TR	TRP	TV	O	M	SV		
RPDI - pracovní den (Po-Pá)	voz/den	143	27	1	48	17	28	34	0	1	0	299	2 077	38	2 414		
RPDI - volné dny (mimo svátky)	voz/den	45	9	0	15	4	7	16	0	0	0	96	1 697	55	1 848		
Hodinová intenzita dopravy												TV	SV				
Padesátirázová intenzita dopravy	voz/h											24	228				
Špičková hodinová intenzita dopravy	voz/h											23	214				
Těžká nákladní vozidla - TNV														TNV			
Hodnota TNV	voz/den													178			
Intenzita dopravy pro hlukové a emisní výpočty												OA	NA	NS	Celkem		
Roční průměr intenzit, den (06-18)	voz/den											1 595	173	26	1 794		
Roční průměr intenzit, večer (18-22)	voz/den											294	14	5	313		
Roční průměr intenzit, noc (22-06)	voz/den											122	19	5	146		
Emise										OA	LNA	TNA	NS	BUS	Celkem		
Roční špičková hodinová intenzita dopravy	voz/h											326	19	10	6	5	366
Koeficienty nerovnoměrnosti dopravy										alfa	beta	gama	PS				
Koeficient nerovnoměrnosti dopravy	-											0.97	1.48	0.65	61:39		
Intenzita cyklistické dopravy														C			
Cyklistická doprava	cyklo/den													46			

V období od 18.8. do 30.8. probíhalo v obci místní šetření silničního provozu - výstupy ve grafickém ztvárnění jsou přílohou toho Programu rozvoje obce.

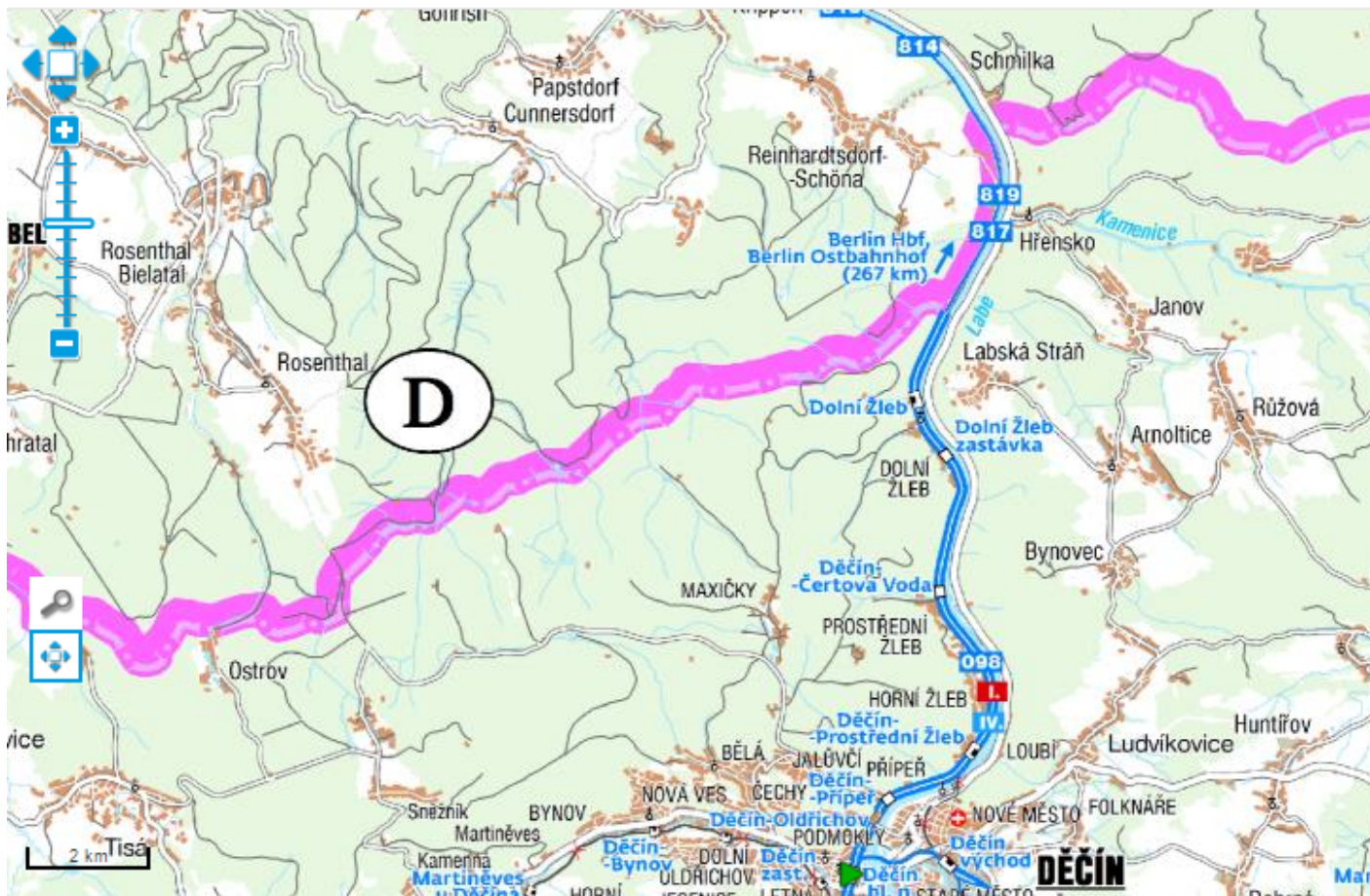
Dále se zde nachází místní komunikace podél řeky Kamenice (pravobřežní) v majetku obce. Její začátek je u Hotelu Labe a pokračuje až k soumostí.

Místní komunikace v obci vykazují různé stupně opotřebení. Jejich stav včetně orientačního pořadí naléhavosti oprav je ze strany obce průběžně sledován. Na základě těchto poznatků jsou místní komunikace postupně opravovány - tyto opravy jsou však samozřejmě vázány na aktuální možnosti obecního rozpočtu. V roce 2016 byly opraveny 2 místní komunikace na Mezné, místní komunikace ve Hřensku byla opravena po povodni 2013.

Železniční doprava

Vlivem geografické polohy obce, zde není přímo vybudována železnice. Dostupná železniční doprava je však místním přívozem na druhém břehu Labe (území SRN) stanice Schöna. Zde vede mezinárodní trať Děčín - Drážďany. Jedná se o železniční trať č. 083, která spojuje Děčín s Drážďany a navazuje na I. tranzitní koridor Děčín - Praha - Břeclav.

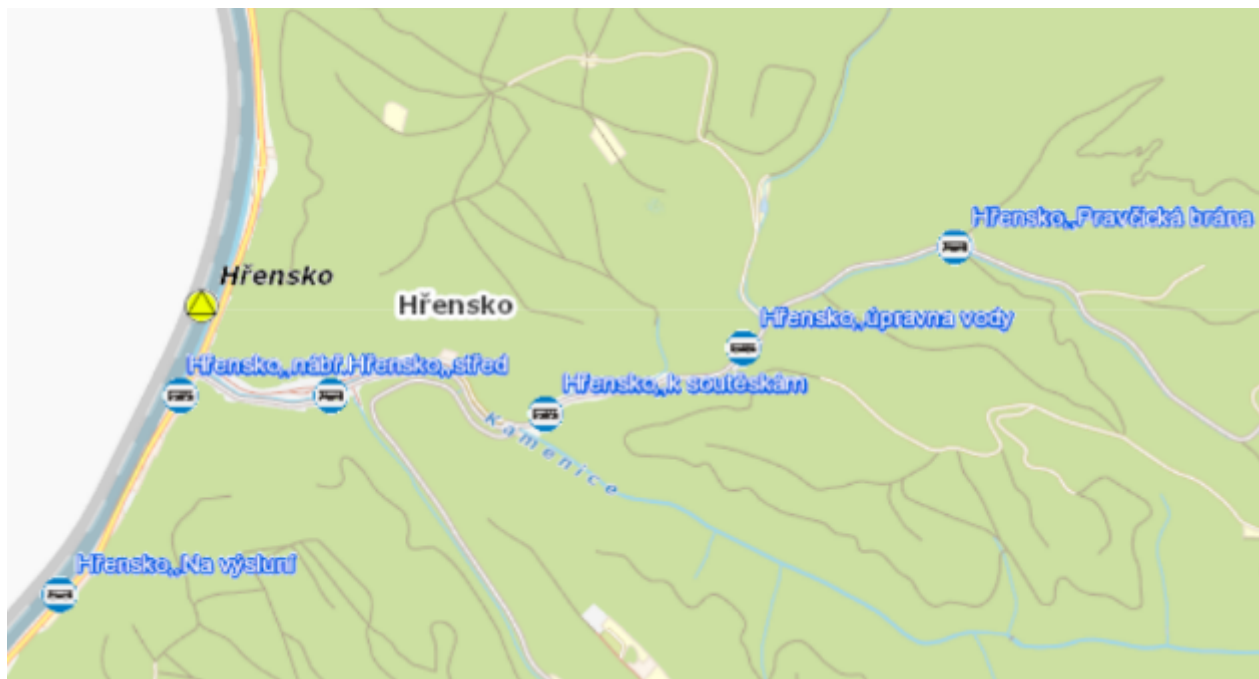
Nově byla také obnovena historická železniční trať z Děčína přes Sebnitz do Dolní Poustevny.



Zdroj: mapy.cz

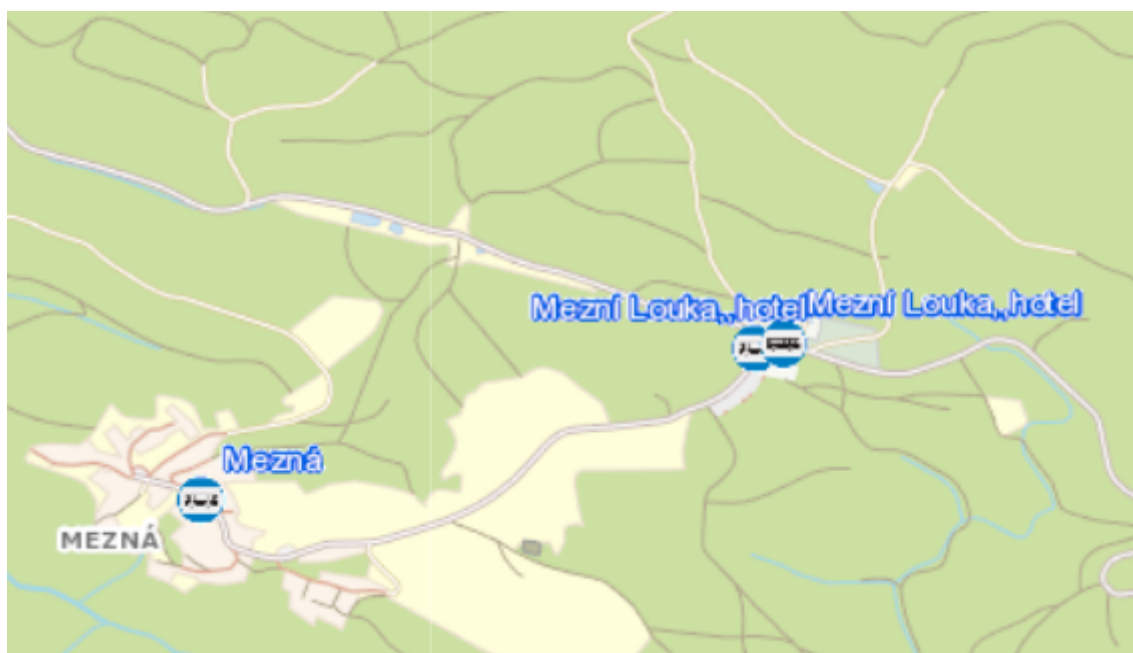
Autobusová doprava - dopravní obslužnost

Dopravní obslužnost zajišťuje a objednává v obci Ústecký kraj (odbor dopravy). Obcí prochází dvě autobusové linky: číslo 434 - Děčín - Hřensko a zpět (17 spojů v pracovní dny a 19 spojů v sobotu a neděli) a číslo 435 - Česká Kamenice - Schmilka (1 spoj ranní v pracovní dny a 3 v sobotu a v neděli). V obci je šest autobusových zastávek ve Hřensku a dvě na Mezné. Do obce zajíždí i zahraniční autobusová linka Königstein - Bad Schandau - Schmilka - Hřensko - Mezní Louka - Mezná, tato linka jezdí vždy od 1.5. do 31.10. daného roku.



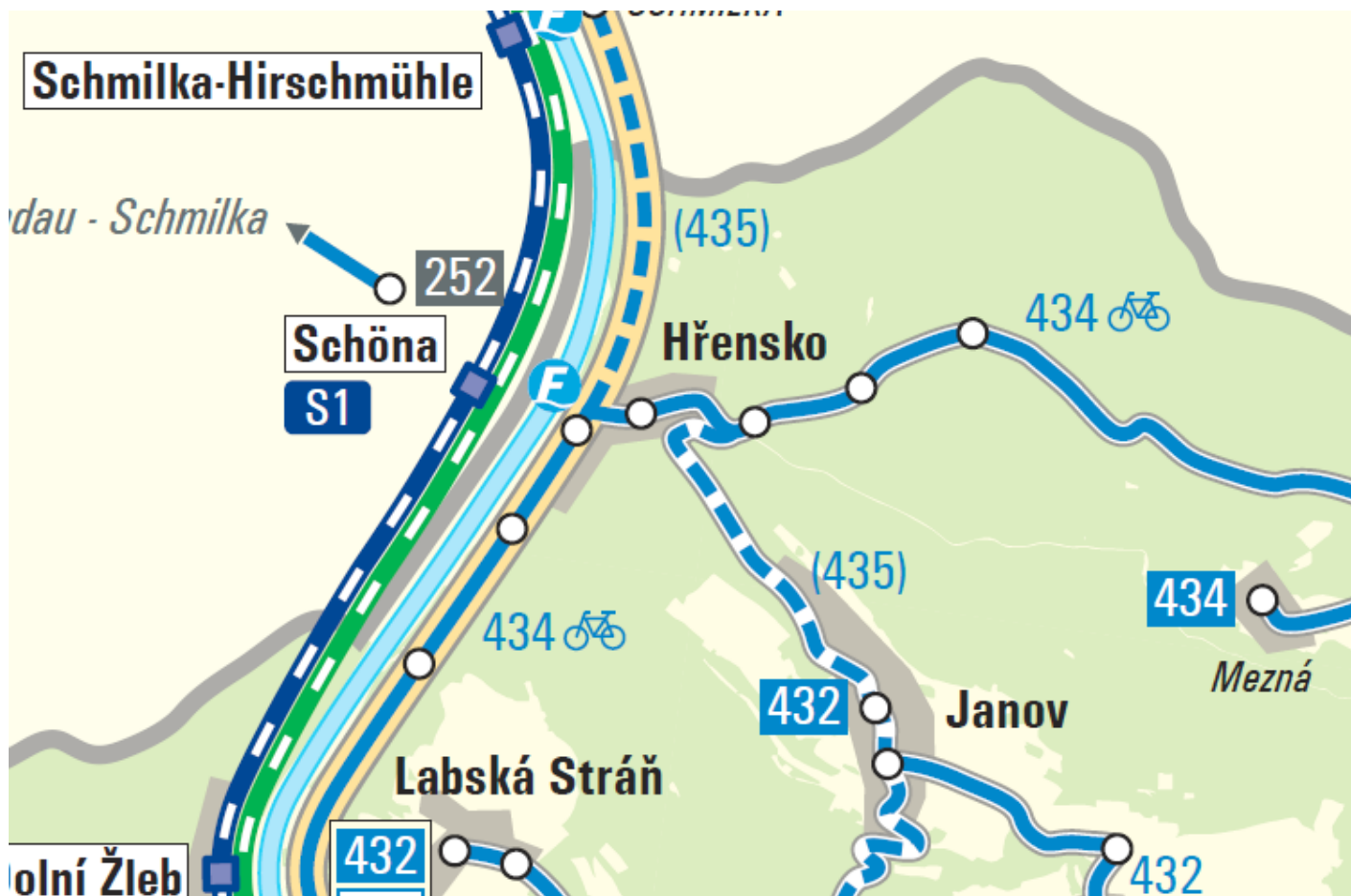
Mapa rozmístění autobusových zastávek - Hřensko

Zdroj: mapy.cz



Mapa rozmístění autobusových zastávek - Mezná

Zdroj: mapy.cz



Mapa - zobrazení autobusových linek

Zdroj: mapy.cz

5. Vybavenost obce

Bydlení

Dle výsledků Sčítání lidu, domů a bytů ze dne 26. 3. 2011 se v obci nachází celkem 92 domů, z toho 61 trvale obydlených. 9 domů je využíváno k rekreaci. Celkem 71 domů (tj. 77,17 %) k celkovému počtu domů je rodinných. V obci není žádný bytový dům s počtem bytů nad dvanáct. 6 bytových domů vykazuje počet bytů 4-11. V těchto bytech žije 66 obyvatel, což je 24,17 %.

Domovní fond k 26.3.2011

Domy	Domy celkem	z toho		Počet osob	
		rodinné domy	bytové domy	celkem	z toho v rodinných domech
Domy celkem	92	71	11	237	139
obydlené domy	61	44	8	237	139
z počtu domů vlastnictví:					
fyzická osoba	46	35	5	195	120

obec, stát	3	3	-	8	8
bytové družstvo	-	-	-	-	-
spoluvlastnictví vlastníků bytů	2	-	2	15	-
z počtu domů technické vybavení domů:					
přípoj na kanalizační síť	25	15	6	116	50
vodovod	43	32	7	181	98
plyn	6	5	1	38	17
ústřední topení	39	27	6	147	91
neobydlené domy s byty	31	27	3	x	x
z toho:					
využívané k rekreaci	9	9	-	x	x
přestavba domu	1	1	-	x	x
nezpůsobilé k bydlení	12	11	-	x	x
neobydlená ubytovací zařízení bez bytů	-	x	x	x	x
počet bytů v neobydlených domech	40	28	11	x	x

Zdroj: ČSÚ - Sčítání lidu, domů a bytů

Podíl obecních obydlených domů k celkovému počtu v obci je 3,26 %. V ČR je tento podíl 3,89 %. Je zřejmé, že obec má tedy o 16,19 % méně obydlených domů, než je průměr v ČR. Právní důvod užívání bytů v osobním vlastnictví převažuje oproti nájemnímu či družstevnímu (68,97% x 31,03%).

Bytový fond v obci k 26.3.2016

Byty	Byty celkem	z toho		Počet osob	
		v rodinných domech	v bytových domech	celkem	z toho v rodinných domech
Byty celkem	135	83	41	237	139
obydlené	89	54	26	237	139
z toho právní důvod užívání bytu:					
ve vlastním domě	37	29	5	101	70
v osobním vlastnictví	3	-	3	5	-
nájemní	18	10	7	54	30
družstevní	-	-	-	-	-
z toho v domech s materiálem nosných zdí:					
z kamene, cihel, tvárnic	70	42	22	200	116
ze stěnových panelů	4	-	4	8	-
neobydlené	46	29	15	x	x
z toho důvod neobydlenosti:					
změna uživatele	3	-	3	x	x
slouží k rekreaci	11	9	2	x	x
přestavba	2	1	1	x	x
nezpůsobilé k bydlení	13	12	-	x	x

Vývoj bytové výstavby v obci Hřensko v období 2010 - 2014

	2010	2011	2012	2013	2014
Počet dokončených bytů	0	2	0	0	0
Počet dokončených bytů v přepočtu na 1000 obyvatel	0	6,21	0	0	0
Počet dokončených bytů v přepočtu na 1000 obyvatel v kraji	1,31	1,50	1,54	1,13	0,90
Počet dokončených bytů v přepočtu na 1000 obyvatel v ČR	3,48	2,76	2,75	2,40	2,27

Zdroj: ČSÚ

Za období 2010 - 2014 byla v obci dokončena výstavba celkem 2 bytových jednotek v rodinných domech. Pro lepší srovnání se jedná průměrně 1,24 dokončeného bytu na 1000 obyvatel za rok; tato hodnota je nižší než srovnatelný údaj pro Ústecký kraj (1,28) i celou ČR (2,9).

Školství a vzdělávání

V obci není zřízena žádná školská instituce. Do základních škol musí žáci dojíždět zpravidla do Děčína.

Zdravotnictví

Zdravotnická péče není v obci dostupná. Je nutné dojíždět do obcí, kde je poskytována. Za specializovanou péčí pak obyvatelé dojíždějí do okresního města Děčín.

Sociální péče

Obce není zřizovatelem ani provozovatelem žádného sociálního zařízení. Senioři nejčastěji využívají služby Domova pro seniory v nedalekém Děčíně.

Kultura

Obec neprovozuje žádné kulturní zařízení. Převážná část kulturních akcí je pořádána ve venkovním prostoru. Vnitřní akce menšího charakteru se zpravidla pořádají na obecním úřadě. Pokud se jedná o větší akci, je využíván prostor u soukromých subjektů.

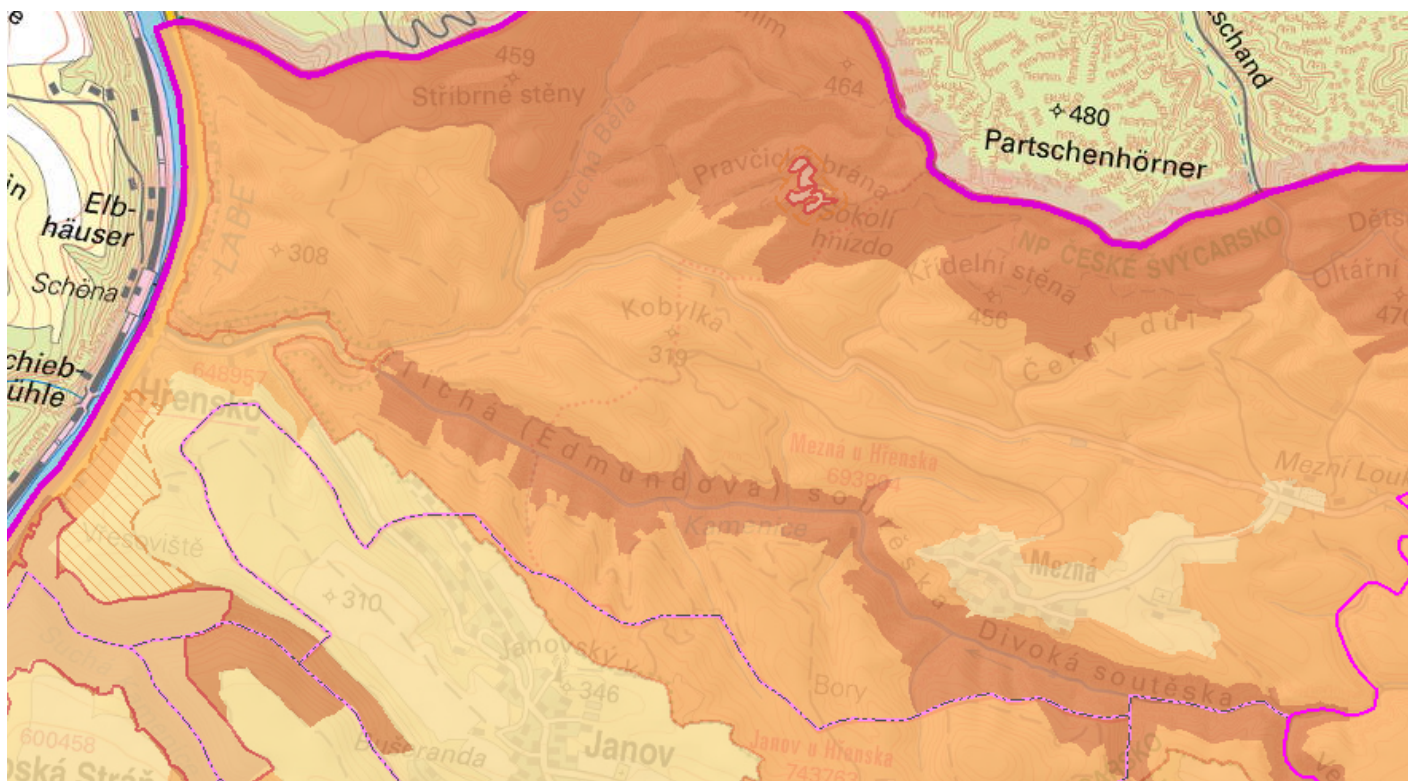
Sport a volnočasové aktivity

Obec nedisponuje žádným sportovním zařízením.

6. Životní prostředí

Chráněná území na katastru obce

Obec Hřensko se nachází na území Chráněné krajinné oblasti Labské pískovce. Většina zastavěného území obce spadá do II. zóny (zonace chráněných území), okrajové části pak spadají do III. zóny. Na území obce se nachází nejvýznamnější dominanta území a vyhledávaný turistický cíl národní přírodní památka Pravčická brána. Dále do území v jižní části zasahuje národní přírodní rezervace Kaňon Labe. Další biologicky cenná a turisticky oblíbená území jsou Edmundova soutěska, Divoká soutěska a Křídelní stěny. Tyto atraktivity se nacházejí v I. Zóně Národního parku České Švýcarsko.



Hluková zátěž

Pro obec nejsou dostupná data o hlukové zátěži. Jediným výrazným zdrojem hluku je tranzitní vlaková a silniční doprava na trase Děčín – Bad Schandau a dále vozidla návštěvníků území, zásobování, veřejná doprava a stavební činnost.

Ovzduší

V obci se nenachází žádný významnější stacionární zdroj znečištění ovzduší. Hlavním zdrojem emisí jsou tak lokální topeniště v rodinných domech a v ubytovacích (stravovacích) kapacitách a dále emise spalovacích motorů vozidel pohybujících se po komunikaci I/62.

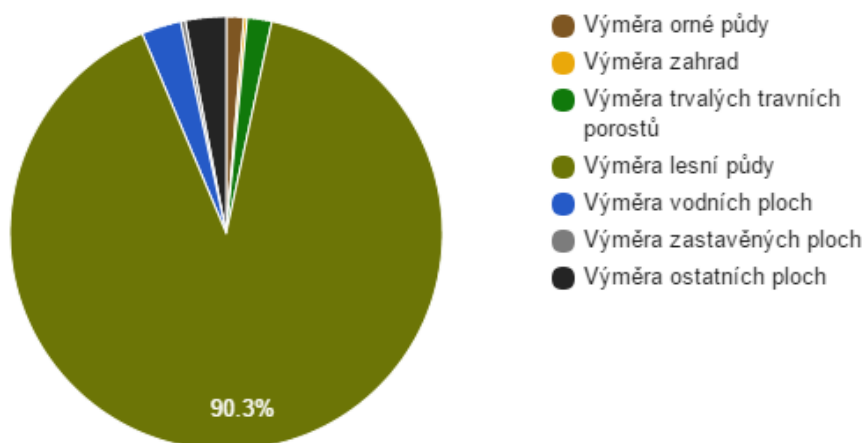
Vodstvo

Celé území obce leží v Chráněné oblasti přirozené akumulace vod Severočeská křída. Obcí protéká řeka Kamenice, která pramení na úbočí Jedlové v Lužických horách a je významným pravostranným přítokem Labe. Řeka Labe v katastru obce opouští republiku v nejnižším bode ČR s nadmořskou výškou 115 m.n.m.

Půda

Katastr obce je tvořen z více jak 90 % pozemky určenými k plnění funkcí lesa. zbylých zhruba 10 % představují trvalé travní porosty, vodní útvary a ostatní plochy. Struktura využití půdy

Struktura využití půdy



Zdroj: ČSÚ

Výše uvedené má významný podíl na velmi vysoké ekologické stabilitě, která v obci Svor dosahuje hodnoty 20,28. Koeficient ekologické stability vyjadřuje poměr mezi přírodně stabilními plochami (jako Strana 13 z 18 jsou lesy, zahrady atd.) a plochami zastavěnými či intenzivně zemědělsky obdělávanými (tzv. nestabilními). Vyšší hodnota koeficientu obecně značí příznivější stav, hodnota vyšší než 1 znamená vyváženou (stabilní) krajinu.

Skalní útvary

Obec leží v kaňonu řeky Kamenice, který je lemován pískovcovými skalními útvary. Ty jsou vážnou hrozbou pro nemovitosti, zdraví a životy osob, které v obci žijí nebo ji navštěvují. V důsledku několika sesuvů a pádů v první dekádě 20. století byla v rámci Správy NP České Švýcarsko vyčleněna z Oddělení geologie skalní četa, která se předcházení skalních sesuvů zabývá. V roce 2016 byly zřízeny vysokozátěžové ploty na ochranu obyvatel a obydlí proti sesuvu a pádu skalních bloků.

Pozemkové úpravy

Pozemkové úpravy v katastru obce provedeny nebyly, ani se pro rok 2016 neuvažuje s jejich zahájením. Státní pozemkový úřad nemá koncepční materiál, ze kterého by bylo patrné, zda se s nimi počítá alespoň výhledově. Nicméně, v souladu s platnou legislativou, pokud bude podán podnět od skupiny osob vlastníků více jak 50 % půdy v katastru obce, musí být zahájeny práce na pozemkových úpravách.

Brownfieldy

Koncepční materiál Analýza potřeb revitalizace území Ústeckého kraje neuvádí pro Hřensko žádnou lokalitu, která by svým charakterem odpovídala území s brownfields.

Stejně tak studie „Brownfields na území MAS Šluknovsko“ z roku 2013 (zpracovatel Mgr. Filip Mágr) neuvádí pro Hřensko jedinou lokalitu, která by odpovídala klasifikaci brownfields.

Mapová vrstva na www.geoportal.gov.cz uvádí pro katastr Hřenska celkem 4 plochy se starou zátěží území a kontaminovaných ploch. Jedná se o lokality s označením: Naproti železniční stanici, Před mostem přes S. Kamenici, Pod skalní stěnou a Skládky TKO Mezná.

7. Správa obce

Samospráva je vykonávána Obecním úřadem, který sídlí na adrese č.p. 71, 407 17 Hřensko. V čele obce stojí starosta/starostka, který je volen z sedmičlenného zastupitelstva.

Obec je zřizovatelem Jednotky sboru dobrovolných hasičů Hřensko. V roce 1882 byl v obci založen sbor dobrovolných hasičů Hřensko. V současné době má 37 členů a ve výjezdové jednotce je 19 hasičů. Výjezdová jednotka je zařazena jako JPO3 s výjezdem do 10 minut. Průměrně vyjíždí k 50 zásahům za rok. Kromě požárů, povodní, padlých stromů, dopravních nehod a ostatních technických zásahů vyjíždí také pro zraněné osoby ve skalách, transportuje zraněné osoby z těžko přístupných míst do prostor odkud jsou odváženi do zdravotnických zařízení. Jednotka hřenských hasičů má proto vzhledem k různorodosti zdejší krajiny specifický výcvik pro zásah ze vzduchu, ve vodě, po zemi ale také i pod zemí. Pro tuto činnost má již dnes i specifické vybavení, např. lezeckou techniku.

Obec je dale zřizovatelem obecní policie, která je výkonným orgánem obecního úřadu, který zabezpečuje klid a pořádek v celé obci. Její působnost je vymezena katastrálním územím obce. Strážníci provádí kontroly dle pokynů vedení obce a dle předpisů, které jim ukládá zákon.

Hospodaření obce je ovlivněno příjmovou stránkou rozpočtu, která se v roce 2013 přehoupla přes 50 mil. Kč. Příjmy výrazně ovlivňují získané neinvestiční dotace vzhledem k povodním a příjmy z turistického ruchu. Výdajovou stránku tvoří téměř výhradně běžné výdaje, podíl kapitálových výdajů se za poslední dva roky pohybuje pod 1 %.

Vývoj rozpočtového hospodaření obce Hřensko v letech 2009 - 2013 (v tis. Kč)

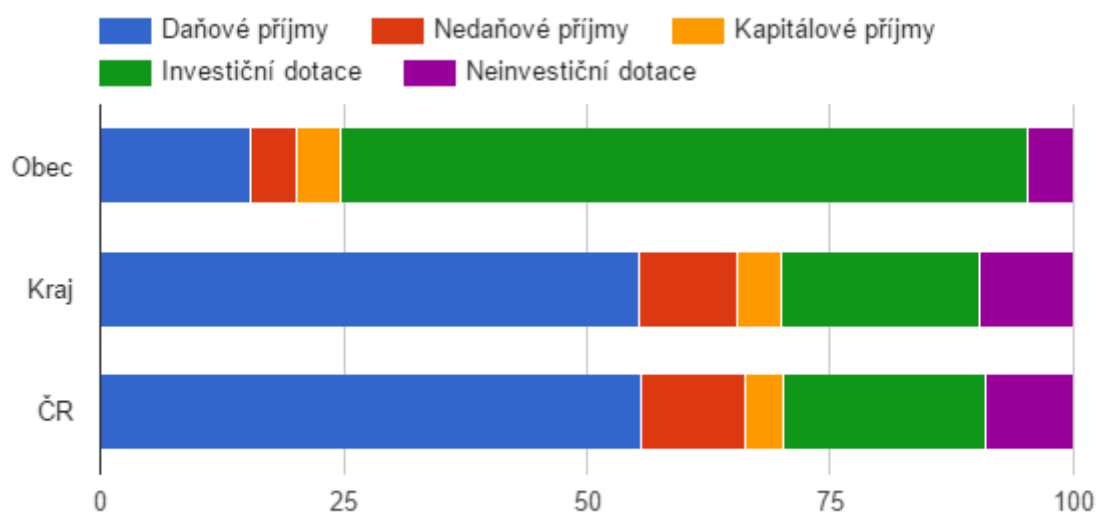
	2010	2011	2012	2013
Daňové příjmy	4 094	4 546	3 286	5 746

Nedaňové příjmy	2 137	876	618	1 931
Kapitálové příjmy	6 074	0	38	102
Neinvestiční přijaté dotace	10 392	32 898	8 021	44 450
Investiční přijaté dotace	0	6 713	0	0
Příjmy	22 697	45 034	11 962	52 229
Běžné výdaje	19 239	40 455	11 513	32 490
Kapitálové výdaje	769	7 433	57	311
Výdaje celkem	20 008	47 888	11 570	32 801
Saldo příjmů a výdajů	2 689	-2 854	393	19 428
Podíl kapitálových výdajů	3,84%	15,52%	0,49%	0,95%
Podíl běžných výdajů na celkových příjmech	84,77%	89,83%	96,24%	62,21%

Zdroj: ČSÚ

Struktura příjmů v porovnání s krajským a celostátním průměrem je ve sledovaném období výrazně vychýlena ve prospěch přijatých investičních dotací, naopak pod průměrem jsou daňové a nedaňové příjmy.

Srovnání struktury rozpočtových příjmů v období 2009 - 2013



Zdroj: ČSÚ

A.2 Východiska pro návrhovou část

Zatupitelstvo obce Hřensko rozhodlo na svém zasedání konaném dne 1.6.2015, Usnesením č. 73/2015, o zpracování Strategického plánu obce Hřensko (Programu rozvoje obce Hřensko) komunitním způsobem dodavatelstky. Na základě nabídky byla jako zpracovatel vybrána Místní akční skupina (MAS) Český sever, z.s. (dříve MAS Šluknovsko). Se zpracovatelem byla uzavřena řádná smlouva.

Hlavním cílem bylo od samého počátku zapojení široké veřejnosti včetně všech subjektů působících na území obce (podnikatelů, spolků, neziskových organizací).

K informování veřejnosti o přípravě Strategického plánu obce Hřensko byly využity webové stránky obce, webové stránky zpracovatele (MAS Český sever, z.s), dále místní a regionální tisk. Do každé domácnosti byla distribuována informace o přípravě strategického plánu včetně časového plánu veřejných projednávání. Součástí informace byl také anketní lístek s otázkou: **"Jak by Vaše obec měla vypadat v roce 2023?"**

Do schránky obecního úřadu bylo doručeno celkem 7 vyplněných anketních lístků. Zpracovaný přehled je součástí souboru zpracovaných Výstupů z veřejných projednávání, který je v detailu přílohou č. 1 tohoto dokumentu.

Dále byla všem účastníkům veřejných projednání předána pozvánka v listinné podobě vždy na další veřejné projednání.

V rámci přípravy strategického plánu proběhla 4 veřejná projednávání za účasti veřejnosti.

První a druhé veřejné projednávání se konalo v klubovně (zastávka) na Mezné, druhé a třetí veřejné projednávání se konalo v Hotelu Hubert na Mezné. Veřejná projednávání se konala vždy v pracovní dny ve večerních hodinách, aby byl umožněn přístup všem občanům obce a zástupcům všech subjektů působících na území obce.

První veřejné projednávání se konalo dne 18.9.2015 na Mezné, účastnilo se ho celkem 11 občanů, všichni z Mezné.

Hlavním bodem prvního veřejného projednávání byla identifikace problému: **"Co se Vám ve Vaší obci nelíbí?"** Prostřednictvím bodového systému bylo finálně vybráno a identifikováno 14 největších problémů v obci z pohledu občanů a to následovně:

- Zlegalizovat cestu přes Vadůrovi + od zastávky autobusu k Hotelu Forest Garden (7 bodů)
- Málo parkovacích míst - Mezná (7 bodů)
- Chybí chodník Hřensko - Pravčická brána, je to nebezpečný úsek + chodník (cyklostezka) Mezní Louka - Mezná (6 bodů)
- Chybí sportoviště - Mezná a Hřensko, Mezná - nutno dorešit lokalitu, rozsah - viz petice (5 bodů)
- Slabý tlak vody v řadu - Mezná, voda je kalná a rezavá (4 body)
- Absence výhyben - Mezná - Mezní Louka (3 body)
- Technický stav místní komunikace od Točny k Tomáškům (3 body)
- Turistické značení (U vyhlídky) - Mezná směr Edmundova soutěska (2 body)
- Chybí prodejna základních potravin - Mezná (2 body)
- Chybí naučná stezka na Mlýnské cestě - malá návštěvnická infrastruktura, odpočívadla, odpadkové koše (2 body)
- Nedostatečná provozní doba pošty (1 bod)
- Stánky v obci - Hřensko (1 bod)
- Vyhláška o hazardu - centrum obce (1 bod)
- ČOV Mezná - čištění (bez bodů, bylo doplněno na druhém veřej. projednávání)

Druhé veřejné projednávání se konalo dne 2.10.2015, účastnilo se ho celkem 16 občanů, všichni z Mezné. V rámci tohoto projednávání byla zpracována SWOT analýza území z pohledu občanů obce.

SWOT analýza:

Silné stránky:

- Zdroj příjmů z provozu turismu – soutěsky + parkoviště
- Přírodní atraktivity
- Aktivní a komunikující občané - Mezná
- Pravidelné akce za účasti občanů a chalupářů - Mezná
- Aktivní a výkonný hasičský sbor - Hřensko, součástí profesionálního integrovaného záchranného systému + věnují se dětem
- Slunná poloha Mezné
- Aktivní účast chalupářů na vzhledu nemovitostí (obce)
- Hřenské noviny
- Vedoucí obecního úřadu – paní Antonová

Slabé stránky:

- Chybí SMS, e-mail – informace o změnách na úřední desce
- Krátká turistická sezóna
- Nedostatek parkovacích míst
- Nedostatečné čištění odpadních vod
- Zhoršená kvalita pitné vody, tlaku vody
- Chybí sportovní a kulturní vyžití
- Chybí doprovodné aktivity pro cestovní ruch
- Vzhled obce Hřensko - stánky
- Chybí komunikace a chodníky pro pěší
- Špatný technický stav komunikací – oboustranná průjezdnost
- Jednotný informační systém obce + infosystém k parkování + kvalita infocenter
- Absence systematického cíleného aktivního marketingu
- Absence MŠ a ZŠ
- Absence startovacích bytů (pro mladé) - Hřensko
- Chybí DPS
- Nedostatek pracovních příležitostí
- Hřensko – Casino, prostituce

Příležitosti:

- Úprava webových stránek (el. prostředí) obce - rozšíření
- Vytvoření podmínek pro prodloužení turistické sezóny – zimní sezóna
- Rozšířit nabídku – doprovodné aktivity pro cestovní ruch

- Vybudování výhyben
- Obnova starých vycházkových tras – místní značení kolem Hřenska
- Zamezení vnosu nánosů při deštích z cesty na Pravčickou bránu a k lanovce
- Zkvalitnit pravidelné akce pro občany
- Vytvoření pracovních míst

Rizika:

- Cestovní ruch – dopad na přírodu, nepořádek, znečišťování
- Bezpečnost – chybí komunikace a chodníky pro pěší
- Posouzení rizikovosti stromů - alej
- Valení kamení a bláta při silnějších deštích z cesty na Pravčickou bránu a k lanovce
- Záplavy, povodně – Hřensko – pokles cen nemovitostí
- Měnící se etnická struktura obyvatel - Hřensko

Třetí veřejné projednávání se konalo dne 9.10.2015 v Hotelu Hubert, účastnilo se ho celkem 14 občanů, všichni z Mezné. Předmětem tohoto projednávání bylo stanovení prioritních oblastí k řešení z pohledu občanů. Priority byly stanoveny systémem OPERA. Občané, nejprve každý sám za sebe, stanovili priority v počtu 4, posléze byly vytvořeny skupiny, každá skupina se musela shodnout opět na 4 společných prioritách. Ze souboru takto stanovených priorit byly vybudovány stěžejní prioritní oblasti k řešení.

Stanovení priorit – systém OPERA:

Priority občanů Mezné:

Priorita:	Počet bodů:
1. Komunikace Mezná – Mezní Louka (bezpečnost, výhybny, cyklostezka)	Celkem 7 bodů
3. Čistota pitné vody – tlak, kvalita + čištění odpadních vod	Celkem 7 bodů
4. Legalizace cest přes Vadůrovi a k Forest Garden + komunikace k domům	Celkem 4 body
5. Krátká turistická sezóna + doprovodné aktivity	Celkem 3 body
6. Nedostatek parkovišť - Mezná	Celkem 1 bod
7. Dopravní obslužnost	Celkem 1 bod
8. Vzhled obce Hřensko (stánky, noční klub) + černé skládky Mezná	Celkem 1 bod

Čtvrté veřejné projednávání se konalo dne 16.10.2015 v Hotelu Hubert, účastnilo se ho celkem 15 občanů, všichni z Mezné. V rámci tohoto projednávání navrhli občané základní opatření k řešení stěžejních priorit.

Návrhy opáření řešení priorit:

• **Komunikace Mezná - Mezní Louka:**

1. Vybudování výhyben
2. Vybudování stezky pro pěší souběžně s komunikací III. třídy
3. Ozdravení - revitalizace aleje - řešení s Národním parkem

• **Čistota pitné vody - tlak, kvalita + čištění odpadních vod:**

1. Zvýšení kapacity vodojemu
2. Lokální kořenové čističky - nejasné majetkové vztahy - pozemky (dořešit)
3. Nebo jiné decentralizované nízkonákladové řešení

• **Legalizace cest přes Vaďurovi a k Forest Garden + komunikace k domům:**

1. Vybudování komunikace od zastávky k Forest Garden
2. Znovuzprovoznit cestu od Vaďurových + zlegalizovat v katastru nemovitostí
3. Udělat pasport místních komunikací na Mezné (stávajících) - zapsat do katastru nemovitostí
4. Vybudovat ostatní místní komunikaci z obce ke hřbitovu

• **Krátká turistická sezóna + doprovodné aktivity:**

1. Vybudování lyžařské - běžkařské trasy
2. Prodloužení sezóny v soutěžkách
3. Vybudování rozhledny na Mezné - je zpracovaná PD, žádost NP
4. Větší koordinace informací o pořádání kulturních akcí - např. kulturní kalendář - na webu obce, koordinace s akcemi obce a v okolí - možné řešení s Děčínem
5. Vybudování naučné stezky na Mlýnské cestě
6. Obnovení výhledů do krajiny v obci - následně v Národním parku

• **Nedostatek parkovišť:**

1. Výkup pozemku - lokalita od hospody ke škole - vybudování parkoviště převážně pro místní občany pro zimní období

• **Dopravní obslužnost:**

1. Tlak na poskytovatele - Ústecký kraj např. přes o.p.s. České Švýcarsko Destinační fond - přidání posledního večerního spoje v sezóně
2. Posílení spojů - obec - tlak na Ústecký kraj - zvýšení frekvence spojů v exponovaných oblastech v sezóně (Hřensko - Jetřichovice)

• **Vzhled obce Hřensko (stánky, noční klub) + černé skládky Mezná:**

1. Stánky jsou na soukromých pozemcích - např. výkup okolních pozemků a objektů k zamezení rozšiřování stánků
2. Např. spolupráce s Fakultou architektury jako ročníková práce - řešení vzhledu obce Hřensko

Během série veřejných projednávání byli vytipováni jako aktivní níže uvedení občané. V případě tvorby pracovních skupin pro vlastní implementaci a vyhodnocení Programu rozvoje obce navrhujeme tyto občany zapojit.

- Alena Tomášková
- Vladimír Zdeněk
- Yvonna Kozderová
- Jaroslav Salavec
- Lubomír Paroha

Vyhodnocení dotazníků odevzdaných občany Hřenska dle četnosti odpovědi.

Celkem odevzdáno 7 dotazníků:

Odpověď:	Četnost odpovědi:
1. Doplnění odpadkových košů v obci, i směrem na Děčín	////
3. Měření rychlosti (radar) na příjezdu do obce, popř. jiný způsob zajištění bezpečné rychlosti v obci, nebo instalace preventivního radaru - ukazatel rychlosti	/////
4. Obnova parku na nábřeží (u radnice, u bývalého WC)	////
5. Svoz nebezpečného odpadu - zajištění obcí za poplatek (i mimo odvozové dny) nebo obecními prostředky	///
6. Dětské hřiště v obci Hřensko	//
7. Pokyny pro obyvatele Hřenska pro případ živelných pohrom - např. ve formě brožury do každé domácnosti, obecní rozhlas, obecní policie	////
8. Zlepšení přístupu obecní policie	/
9. Znovuobnovení obecního rozhlasu	/
10. LED pouliční osvětlení - úspora až 70%, bezúdržbový provoz, návratnost 5 let	/
1. Kulturní dům - prostor pro obecní akce	/
1. Změna vjezdu do obce ze směru od Děčína - odstavné plochy po stranách silnice za mostem přes Suchou Kamenici včetně prameniště vody. Vytvořit odpočinkovou zónu, zvýraznit pramen.	/
3. Posunutí hranice obce za domy č.p. 142, 143 - snížení rychlosti jízdy vozidel	/
4. Instalace VO u č.p. 142, 143 - lampy	/
5. Vybudování domova pro seniory, lůžek ošetřovatelské péče, ev. kombinace, hospicová lůžka	/
6. Výstavba mostu přes Kamenici - zlepšení výjezdu od hasičské zbrojnice + zlepšení stavu za povodní	/

Co se občanům líbí?:	Četnost:
1. Opravené soutěsky po povodni	//
3. Ochrana proti padání kamení	//
4. Opravy v obci	/
Co se občanům nelíbí?:	Četnost:
1. Stánky	//
3. Autobusová doprava – nedostatečné spojení do práce v brzkých ranních hodinách a z práce ve večerních hodinách	//
4. Nepořádek v obci od stánkařů, nepořádek v prostranství u soutoku Suché Kamenice	//
5. Málo parkovacích míst	/
6. Nedodržování rychlosti v obci	//
7. Komplikovaný průjezd k hasičské zbrojnici a výjezd od ní	/

Stanovisko občanů k vybudování sportoviště na Mezné

Přijato od p. Parohy v rámci VP. Týká se nesouhlasu občanů s vybranou lokalitou pro vybudování sportoviště a dále rozsahu stavby dle plánované projektové dokumentace (studie). Stanovisko je podepsáno 20 podpisy občanů Mezné.

Z uskutečněných veřejných projednání a v návaznosti na výstupy dotazníkového šetření vyplývá, že si jsou občané vědomi polohy Hřenska a existence přírodních atraktivit, jako rozhodujícího faktoru pro rozvoj obce v oblasti cestovního ruchu. Občané navrhují ještě dále rozvíjet infrastrukturu pro cestovní ruch, zlepšit informační kanály obce a rozšiřovat nabídku pro návštěvníky. Zároveň si uvědomují zátěž životního prostředí v návaznosti na aktivity cestovního ruchu. Tuto oblast je tedy nutné řešit citlivě v souladu s udržitelným rozvojem.

Občané by rádi také viděli zlepšení technické infrastruktury obce ve smyslu obnova a vybudování komunikací, zlepšení zásobování pitnou vodou, zlepšení čištění odpadních vod. Poslední dva zmiňované body zejména v místní části Mezná.

Občanům dále chybí zázemí pro sport a volný čas - zejména sportoviště a dětská hřiště.

Další zásadní oblastí, která je zohledněna v potřebách ze strany občanů, je bezpečnost silničního provozu - úprava a rozšiřování komunikací, vybudování výhyben, chodníků a komunikací pro pěší. Dále preventivní opatření pro řešení pádu kamenů ze skalních útvarů a předcházení riziku povodní.

Na základě posouzení výstupů z veřejných projednávání a následného připomínkování ze strany zastupitelů byl upraven výčet strategických cílů, opatření a jednotlivých aktivit tak, aby korespondoval se strategickým rozvojem obce, aby nebyly opomenuty nezbytné aktivity a záměry obce přispívající k jejímu dlouhodobému rozvoji.

Výčet strategických cílů po doplnění a upřesnění:

- 1) Komunikace Mezná - Mezní Louka**
- 2) Čistota pitné vody - tlak, kvalita + čištění odpadních vod**
- 3) Řešení místních komunikací včetně komunikací k domům**
- 4) Rozvoj cestovního ruchu a infrastruktura pro cestovní ruch**
- 5) Řešení parkování v obci**
- 6) Dopravní obslužnost**
- 7) Vzhled obce Hřensko (stánky, noční klub) + černé skládky Mezná**
- 8) Objekty ve vlastnictví obce**
- 9) Péče o památky v obci**
- 10) Zázemí pro sportovní činnost**

SWOT analýza

Silné stránky

- **Cestovní ruch**
Turisticky významné centrum pro návštěvu západní části NP České Švýcarska.
- **Parkování**
Dostatečná kapacita parkovacích míst pro návštěvníky parku.
- **Příroda**
Atraktivní místa pro návštěvníky obce Pravčická brána, Křídelní stěny, soutěsky).
- **Lodičky v soutěskách**
Ojedinelá atrakce
- **Přírodní atraktivity**
- **Slunná poloha Mezné**
- **Aktivní a komunikující občané na Mezné**
- **Pravidelné akce za účasti občanů a chalupářů na Mezné**
- **Aktivní a výkonný hasičský sbor - Hřensko, součástí profesionálního integrovaného záchranného systému**
Hasiči se věnují i dětem.
- **Zdroj příjmů z provozu turismu - soutěsky + parkoviště**
- **Aktivní účast chalupářů na vzhledu nemovitostí - Mezná**
- **Hřenské noviny**

- **Vedoucí obecního úřadu - paní Antonová**

Slabé stránky

- **Chybí MŠ a ZŠ - infrastruktura pro vzdělávání**
- **Krátká turistická sezóna**
- **Chybí doprovodné aktivity pro cestovní ruch**
- **Chybí jednotný informační systém obce**
 - + Není odpovídající kvalita infocenter
- **Absence systematického cíleného aktivního marketingu**
- **Nedostatečné čištění odpadních vod**
- **Špatný technický stav komunikací**
 - + chybějící oboustranná průjezdnost - na některých úsecích.
- **Chybí komunikace a chodníky pro pěší**
- **Nedostatek pracovních příležitostí**
- **Nedostatek parkovacích míst pro občany - Mezná**
- **Zhoršená kvalita pitné vody, tlaku vody - Mezná**
- **Chybí sportovní a kulturní vyžití**
- **Vzhled obce Hřensko - hyzdí stánky**
- **Absence startovacích bytů pro mladé - Hřensko**
- **Chybí DPS**
- **Hřensko - Casino, prostituce**
- **Mění se etnická struktura obyvatel**
- **Chybí SMS, e-mail - informace o změnách na úřední desce**

Příležitosti

- **Úprava webových stránek (el. prostředí) obce - rozšíření**
- **Vytvoření podmínek pro prodloužení turistické sezóny - zimní sezóna**
- **Rozšířit nabídku - doprovodné aktivity pro cestovní ruch**
- **Vybudování výhyben - zajištění bezpečnosti silničního provozu**
- **Obnova starých vycházkových tras - místní značení kolem Hřenska**
- **Zamezení vnosu nánosů při deštích z cesty na Pravčickou bránu a k lanovce**
- **Zkvalitnit pravidelné akce pro občany**
- **Vytvoření pracovních míst**

Hrozby

- **Cestovní ruch - dopad na přírodu, nepořádek, znečišťování**
- **Bezpečnost - chybí komunikace a chodníky pro pěší**
- **Posouzení rizikovosti stromů - alej**
- **Valení kamení a bláta při silnějších deštích z cesty na Pravčickou bránu a k lanovce**
- **Záplavy, povodně - Hřensko - pokles cen nemovitostí**
- **Mění se etnická struktura obyvatel - Hřensko**

B. NÁVRHOVÁ ČÁST

B.1 Strategická vize

Hlavním cílem návrhové části Strategického plánu obce Hřensko je v maximální míře využít silných stránek a příležitostí na straně jedné a eliminovat slabé stránky a hrozby na straně druhé.

Strategická vize definuje dlouhodobé představy o budoucnosti obce. Popisuje tedy stav, kterého by mělo být dosaženo realizací časově i logicky na sebe navazujících opatření a rozvojových aktivit, čímž bude zajištěna kontinuita rozvoje obce.

Strategická vize:

Hřensko v roce 2024 je tradiční a zároveň moderní obcí se stabilním rozpočtem. Hospodářská činnost obce je cíleně zaměřená na cestovní ruch, obec má dobudovanou doprovodnou infrastrukturu pro cestovní ruch. V obci se důsledně dbá na bezpečnost obyvatel a návštěvníků, jsou zrealizovaná opatření na zajištění bezpečnosti silničního provozu - výhybny a opatření na zajištění bezpečnosti chodců - v obci jsou dobudované chodníky a trasy pro pěší. Jsou realizována a probíhají preventivní opatření zabráňující pádu kamení ze skalních útvarů a také preventivní protipovodňová opatření. Obec je atraktivní pro mladé rodiny s dětmi, disponuje nabídkou bytů pro mladé a je zde dobudována infrastruktura pro sportovní a volnočasové využití. Obec nabízí dostatek kulturního vyžití. V místní části Mezná je dořešeno zásobování pitnou vodou.

B.2 Cíle, opatření a aktivity



Vysoká důležitost



Střední důležitost



Nízká důležitost

Cíl: „Komunikace Mezná - Mezní Louka”

Opatření: „Vybudování výhyben”	Od - do	Odpovědnost	Náklady (tis. Kč)	Zdroj financování

Cíl: „Čistota pitné vody - tlak, kvalita + čištění odpadních vod”

Opatření: „Zvýšení kapacity vodojemu”	Od - do	Odpovědnost	Náklady (tis. Kč)	Zdroj financování

Opatření: „Lokální kořenové čistíčky - nejasné majetkové vztahy - pozemky (dořešit)“	Od - do	Odpovědnost	Náklady (tis. Kč)	Zdroj financování
Opatření: „Jiné decentralizované nízkonákladové řešení“	Od - do	Odpovědnost	Náklady (tis. Kč)	Zdroj financování

Cíl: „Řešení místních komunikací včetně komunikací k domům“

Opatření: „Vybudování komunikace od zastávky k Forest Garden“	Od - do	Odpovědnost	Náklady (tis. Kč)	Zdroj financování
Opatření: „Znovuzprovoznit cestu od Vadurových + zlegalizovat v katastru nemovitostí“	Od - do	Odpovědnost	Náklady (tis. Kč)	Zdroj financování
Opatření: „Udělat pasport místních komunikací na Mezné (stávajících) - zapsat do katastru nemovitostí“	Od - do	Odpovědnost	Náklady (tis. Kč)	Zdroj financování
Opatření: „Vybudovat ostatní místní komunikaci z obce ke hřbitovu“	Od - do	Odpovědnost	Náklady (tis. Kč)	Zdroj financování
Opatření: „Opravy místních komunikací“	Od - do	Odpovědnost	Náklady (tis. Kč)	Zdroj financování
<ul style="list-style-type: none"> — „Oprava místní komunikace - Mezná (okolo Smoligů)“ — „Oprava místní komunikace - Mezná (okolo Rolínků)“ <p><small>Zpracovaná PD, bude podána žádost o dotaci v rámci PORV MMR 2017.</small></p>	2017 - 2017	Zastupitelstvo obce	300	Vlastní + externí
	2017 - 2017	Zastupitelstvo obce	450	Vlastní + externí

Cíl: „Rozvoj cestovního ruchu a infrastruktura pro cestovní ruch“

Opatření: „Vybudování lyžařské - běžecké trasy“	Od - do	Odpovědnost	Náklady (tis. Kč)	Zdroj financování
Opatření: „Prodloužení sezóny v soutěskách“	Od - do	Odpovědnost	Náklady (tis. Kč)	Zdroj financování
Opatření: „Rozhledny a vyhlídky“	Od - do	Odpovědnost	Náklady (tis. Kč)	Zdroj financování
<ul style="list-style-type: none"> — „Vybudování rozhledny na Mezné“ <small>Je zpracovaná PD, bude podána žádost v rámci programů NP.</small> — „Oprava Janovské vyhlídky“ <small>Oprava torza Janovské vyhlídky dle dochovalé fotodokumentace.</small> — „Vybudování vyhlídky v Edmundově soutěsce“ <small>Vybudování vyhlídky v podobě altánu dle dochovalých fotografií.</small> 	2018 - 2022	Zastupitelstvo obce	0	Vlastní + externí
	2019 - 2019	Zastupitelstvo obce	0	Vlastní + externí
	2017 - 2017	Zastupitelstvo obce	0	Vlastní + externí
Opatření: „Větší koordinace informací o pořádání kulturních akcí - např. kulturní kalendář - na webu obce, koordinace s akcemi obce a v okolí“ <small>Možné řešení s Děčínem</small>	Od - do	Odpovědnost	Náklady (tis. Kč)	Zdroj financování
Opatření: „Vybudování naučné stezky na Mlýnské cestě“	Od - do	Odpovědnost	Náklady (tis. Kč)	Zdroj financování
Opatření: „Usměrňování návštěvníků“	Od - do	Odpovědnost	Náklady (tis. Kč)	Zdroj financování
<ul style="list-style-type: none"> — „Usměrňování návštěvníků v NP ČŠ - Divoká soutěska“ <small>Je zpracovaná PD. Byla podána žádost o dotaci do OPŽP.</small> — „Oprava zábradlí včetně vysrávky stezky - Edmundova soutěska“ — „Oprava zábradlí včetně vysrávky stezky - Divoká soutěska“ <small>Oprava zábradlí a vysrávka stezky v úseku od dolního přístaviště Divoké soutěsky po Mezenský můstek.</small> 	2017 - 2017	Zastupitelstvo obce	9100	Vlastní + externí
	2019 - 2019	Zastupitelstvo obce	0	Vlastní + externí
	2018 - 2018	Zastupitelstvo obce	0	

Cíl: „Řešení parkování v obci”

Opatření: „Výkup pozemku - lokalita od hospody ke škole - vybudování parkoviště převážně pro místní občany pro zimní období”	Od - do	Odpovědnost	Náklady (tis. Kč)	Zdroj financování
— „Oprava odstavňé plochy včetně vybudování zázemí pro obsluhu” Oprava odstavňé plochy sloužící k parkování návštěvníků Hřensko a Soutěsek, včetně vybudování zázemí pro obsluhu.	2018 - 2018	Zastupitelstvo obce	0	Vlastní + externí

Cíl: „Dopravní obslužnost”

Opatření: „Tlak na poskytovatele - Ústecký kraj např. přes o.p.s. České Svýcarsko Destinační fond - přidání posledního večerního spoje v sezóně”	Od - do	Odpovědnost	Náklady (tis. Kč)	Zdroj financování
Opatření: „Posílení spojů - obec - tlak na Ústecký kraj - zvýšení frekvence spojů v exponovaných oblastech v sezóně (Hřensko - Jetřichovice)”	Od - do	Odpovědnost	Náklady (tis. Kč)	Zdroj financování

Cíl: „Vzhled obce Hřensko (stánky, noční klub) + černé skládky Mezná”

Opatření: „Stánky jsou na soukromých pozemcích - např. výkup okolních pozemků a objektů k zamezení rozšiřování stánků”	Od - do	Odpovědnost	Náklady (tis. Kč)	Zdroj financování
Opatření: „Např. spolupráce s Fakultou architektury jako ročníková práce - řešení vzhledu obce Hřensko”	Od - do	Odpovědnost	Náklady (tis. Kč)	Zdroj financování

Cíl: „Objekty ve vlastnictví obce”

Opravy, údržba, rekonstrukce objektů ve vlastnictví obce.

Opatření: „Bezpečnostní složky”	Od - do	Odpovědnost	Náklady (tis. Kč)	Zdroj financování
— „Oprava hasičské zbrojnice” Zpracovaná dokumentace. Žádost byla podána na MV ČR, je již předschválena.	2017 - 2017	Zastupitelstvo obce	2050	Vlastní + externí
Opatření: „Veřejné objekty”	Od - do	Odpovědnost	Náklady (tis. Kč)	Zdroj financování
— „Oprava střechy obecního úřadu”	2017 - 2017	Zastupitelstvo obce	800	Vlastní + externí
— „Rekonstrukce 3. nadzemního podlaží budovy OÚ” Oprava prostor po bývalém bytě, vznikne zde multifunkční prostor např. pro zasedání zastupitelstev či školení zaměstnanců.	2017 - 2017	Zastupitelstvo obce	0	Vlastní + externí
— „Oprava střechy garáže ve skále za obecním úřadem”	2017 - 2017	Zastupitelstvo obce	80	Vlastní
Opatření: „Odpadové hospodářství”	Od - do	Odpovědnost	Náklady (tis. Kč)	Zdroj financování
— „Zastřešení sběrného dvora”	2018 - 2018	Zastupitelstvo obce	0	Vlastní + externí

Cíl: „Péče o památky v obci”

Opatření: „Péče o památky v obci”	Od - do	Odpovědnost	Náklady (tis. Kč)	Zdroj financování
-----------------------------------	---------	-------------	-------------------	-------------------

— „Oprava Claryho hrobky včetně údržby hřbitova“ Oprava samotné hrobky a hřbitova.	2018 - 2018	Zastupitelstvo obce	0	Vlastní + externí
— „Oprava kostela sv. Jana Nepomuckého“ Oprava střechy včetně oplechování, výměna oken, rekonstrukce vedení. Jedná se zatím jen o předběžný soupis prací.	2019 - 2019	Zastupitelstvo obce	2000	Vlastní + externí

Cíl: „Zázemí pro sportovní činnost“

Opatření: „Zázemí pro sportovní činnost“	Od - do	Odpovědnost	Náklady (tis. Kč)	Zdroj financování
— „Vybudování sportovního areálu“	2018 - 2018	Vybudování multifunkčního hřiště na Mezně.	0	Vlastní + externí

B.3 Podpora realizace programu

Za realizaci a naplnění Strategického plánu obce Hřensko bude odpovědné Zastupitelstvo obce Hřensko.

PODPORA REALIZACE Strategického plánu obce

V rámci předchozích částí tohoto dokumentu byly vedle obecného směru rozvoje obce stanoveny i konkrétní aktivity směřující k naplnění požadovaných cílů. Pro úspěšnou implementaci zpracovaného programu rozvoje obce je však neméně zapotřebí ujasnit, jakým způsobem bude probíhat samotná realizace navrhovaných záměrů. V rámci úspěšného dosažení všech zamýšlených cílů je nutné zapojit všechny aktéry rozvoje obce (soukromý sektor, neziskový sektor, veřejnost atp.).

Personální zajištění realizace Strategického plánu obce

Prvním krokem směrem k uskutečnění zvolených cílů a priorit je stanovit subjekty a osoby odpovědné nejen za **řízení realizace**, ale i za **výkon a kontrolu plnění** jednotlivých aktivit.

Pro realizaci Strategického plánu obce Hřensko je navrženo následující implementační schéma.

Řídící, výkonná a kontrolní skupina

Řídící skupina naváže na pracovní skupinu, která byla formována v průběhu veřejných projednávání k přípravě Strategického plánu obce (Programu rozvoje obce). Za plnění vize a programových (strategických) cílů odpovídá starosta.

Složení 3 členné skupiny je následující:

JUDr. Zdeněk Pánek - starosta obce

Jan Havel - místostarosta obce

Jaroslava Antonová - vedoucí obecního úřadu

Úkolem skupiny bude především usměrňovat realizaci programu rozvoje obce – iniciovat realizaci rozvojových opatření a aktivit, vyhledávání a zajišťování zdrojů jejich financování, projednání podnětů vztahujících se k realizaci opatření a aktivit, schvalování zpráv o realizaci, projednávání změn, aktualizací a revizí dokumentu, delegování jednotlivých činností a pravomocí na odpovědné osoby aj.

Zástupci skupiny se budou scházet dle aktuální potřeby – minimálně jednou do roka (v období přípravy rozpočtu na následující rok). Setkání skupiny bude iniciováno starostou obce, který rovněž zajistí včasné doručení podkladů k jednání všem členům. Informace o konání setkání skupiny, stejně jako výsledky jednání (zejména schválené znění zpráv o průběhu realizace Strategického plánu obce a aktuální verze tohoto dokumentu) budou zveřejněny na internetových stránkách obce.

Skupina bude dále kontrolovat a zajišťovat plnění aktivit v rámci jednotlivých opatření a dílčí úkoly spojené s plánováním projektů. Skupina bude zabezpečovat veškeré činnosti potřebné ke zdárné realizaci Programu rozvoje obce (svolávání, příprava podkladů aj.), evidence podnětů vztahujících se k jeho doplnění či aktualizaci, zveřejňování aktuálních informací a dokumentů na webových stránkách obce a v neposlední řadě činnosti spojené s realizací jednotlivých rozvojových aktivit.

Monitorování průběhu realizace programu rozvoje obce

Pro optimální plnění rozvojových cílů je nezbytné pozorně sledovat dílčí dosažené úspěchy – průběžně hodnotit naplňování rozvojových aktivit a plnění indikátorů.

Základním nástrojem monitoringu je zpráva o průběhu realizace strategického plánu obce, která bude zpracována jednou ročně v návaznosti na sestavení ročního rozpočtu obce a projednána skupinou. Součástí této zprávy bude přehled o aktivitách realizovaných v minulém roce, přehled o plnění indikátorů, zdůvodnění odchylek od plánovaného průběhu realizace a případné návrhy změn samotného dokumentu.

V roce 2024 bude navíc vypracováno komplexní zhodnocení strategického plánu obce, které bude základním zdrojem informací pro případný návazný strategický rozvojový dokument.

Aktualizace strategického plánu obce

Strategický plán obce bude průběžně revidován, případně aktualizován v návaznosti na průběh realizace jeho dílčích částí. Podnětem k aktualizaci SP může být závažná změna vnějších podmínek, naplnění jeho části, či potřeba stanovení nových cílů (neměla by však být vyvolána změnou politické reprezentace obce).

Aktualizace celého dokumentu proběhne nejpozději v roce 2024 formou zpracování návazného dokumentu.

Změny strategického plánu obce budou prováděny přímo do dokumentu. Výsledkem bude dokument s označením data, ke kterému se vztahuje. Dokument bude v úvodu obsahovat seznam revizí.

Aktualizace strategického plánu obce a jeho změny budou schváleny zastupitelstvem obce.

Aktuální verze dokumentu bude zveřejněna na internetových stránkách obce.

Financování realizace Strategického plánu obce

Základním zdrojem financování rozvojových aktivit je obecní rozpočet. U řady aktivit se předpokládá také možnost spolufinancování z veřejných rozpočtů (kraje, ČR, fondy EU).

Předpokládané zdroje financování jednotlivých aktivit jsou popsány přímo na kartách aktivit.

Strategický plán obce a jeho součásti jsou základním stavebním kamenem pro tvorbu finančního plánu, finančního výhledu ale i rozpočtu obce na následující rok.

Výkonná a kontrolní složka na základě monitorovací zprávy o průběhu plnění aktivit strategického plánu vypracuje ke konci rozpočtového období návrh rozpočtu na nový rok zahrnující informace o finančních

tocích týkajících se aktivit strategického plánu obce. Výdaje spojené s naplňováním programových cílů budou v rozpočtu označeny. Díky tomu bude mít obec přehled, jaké prostředky na uskutečnění svých rozvojových priorit vynakládá.

Přílohy

1. [Výpis z Usnesení.pdf](http://www.obcepro.cz/web/attachments/documents/6621485354475.pdf) (www.obcepro.cz/web/attachments/documents/6621485354475.pdf)
2. [Příloha č. 1 - Veřejná projednávání Strategického plánu obce Hřensko - výstupy.pdf](http://www.obcepro.cz/web/attachments/documents/6621485761594.pdf)
(www.obcepro.cz/web/attachments/documents/6621485761594.pdf)
3. [Příloha č 2 Zásobník projektů.pdf](http://www.obcepro.cz/web/attachments/documents/6621485767055.pdf) (www.obcepro.cz/web/attachments/documents/6621485767055.pdf)
4. [Mezná - prezenční listiny.pdf](http://www.obcepro.cz/web/attachments/documents/6621485768682.pdf) (www.obcepro.cz/web/attachments/documents/6621485768682.pdf)
5. [Odevzdané dotazníky.pdf](http://www.obcepro.cz/web/attachments/documents/6621485768695.pdf) (www.obcepro.cz/web/attachments/documents/6621485768695.pdf)
6. [Stanovisko občanů ke sportovišti.pdf](http://www.obcepro.cz/web/attachments/documents/6621485768695.pdf)
(www.obcepro.cz/web/attachments/documents/6621485768695.pdf)